



**LEGENDA / KEY**



Partenza  
Start



Città di partenza di tappa  
Stage Start Town



Città di arrivo di tappa  
Stage Finish Town



Tappa a cronometro  
Time Trial Stage



Arrivo  
Finish

S&S





## 59<sup>a</sup> TIRRENO - ADRIATICO

### MARZO

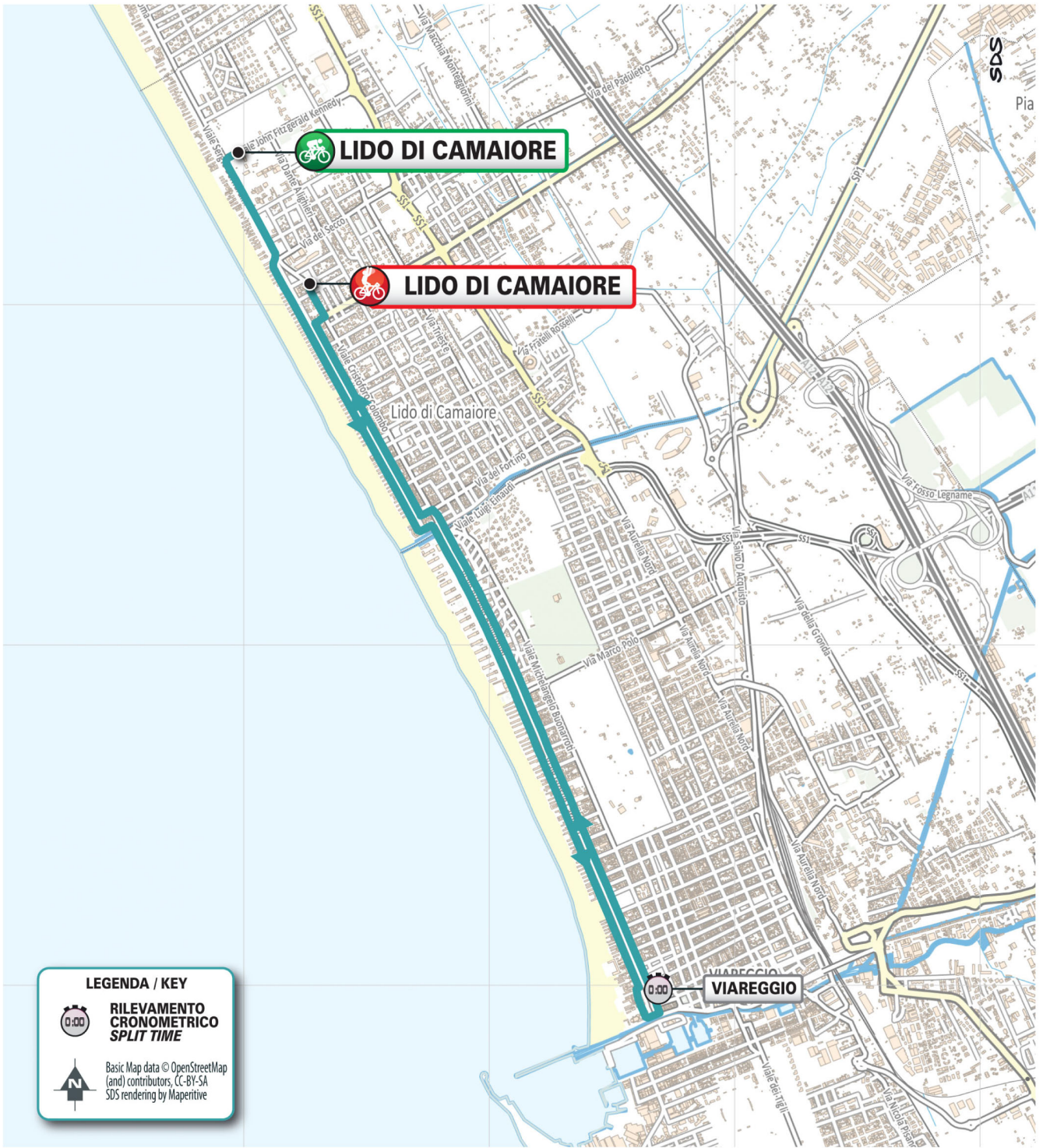
lungh.

**km**


4	<i>Lunedì</i>	1 <sup>a</sup> tappa	LIDO DI CAMAIORE - VIAREGGIO - LIDO DI CAMAIORE TUDOR ITT	<b>10.0</b>
5	<i>Martedì</i>	2 <sup>a</sup> tappa	CAMAIORE - FOLLONICA	<b>198</b>
6	<i>Mercoledì</i>	3 <sup>a</sup> tappa	VOLTERRA - GUALDO TADINO	<b>225</b>
7	<i>Giovedì</i>	4 <sup>a</sup> tappa	ARRONE - GIULIANOVA	<b>207</b>
8	<i>Venerdì</i>	5 <sup>a</sup> tappa	TORRICELLA SICURA - VALLE CASTELLANA	<b>146</b>
9	<i>Sabato</i>	6 <sup>a</sup> tappa	SASSOFERRATO - CAGLI (Monte Petrano)	<b>180</b>
10	<i>Domenica</i>	7 <sup>a</sup> tappa	SAN BENEDETTO DEL TRONTO - SAN BENEDETTO DEL TRONTO	<b>154</b>

---

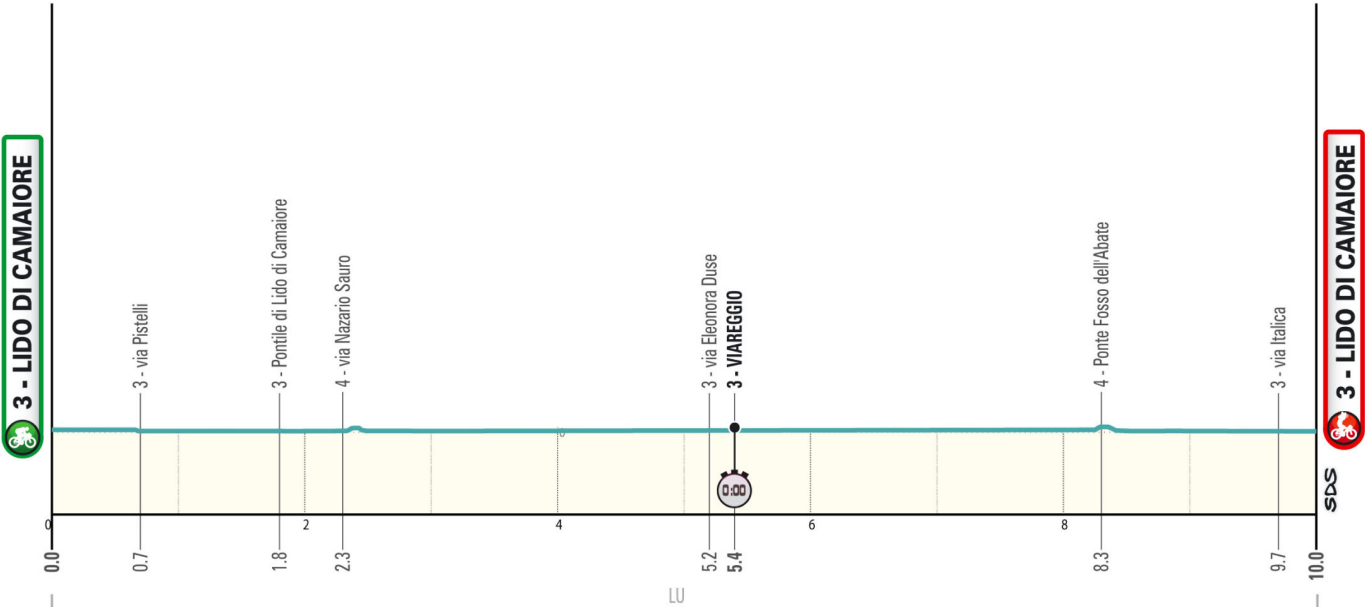
<b>Totale km</b>	<b>1'120.0</b>
media km	<b>160.0</b>
med. Linea	<b>185.0</b>



**LEGENDA / KEY**

 **RILEVAMENTO CRONOMETRICO SPLIT TIME**

 Basic Map data © OpenStreetMap (and) contributors, CC-BY-SA  
SDS rendering by Maperitive






Tappa  
**01**  
cronotabella

**LIDO DI CAMAIORE - VIAREGGIO - LIDO DI CAMAIORE  
TUDOR ITT**

km 10.0

lunedì 4 marzo 2024

D = 10 m

Quota			DISTANZE			Primo corridore	Ultimo Corridore	Tempo Medio	
			par-ziali	per-corse	da per-correre				
	<b>PROVINCIA DI LUCCA</b>								
	<b>3 LIDO DI CAMAIORE</b>	↑ v.Kennedy	<b>0.0</b>	<b>0.0</b>	<b>10.0</b>	<b>12:35</b>	<b>15:34</b>	<b>00:00:00</b>	
	3 via Pistelli	↔	0.7	0.7	9.3	12:35	15:34	00:00:46	
	3 Pontile di Lido di Camaiore	↑ v.Pistelli	1.1	1.8	8.2	12:37	15:35	00:01:56	
	4 via Nazario Sauro	↔ Ponte Fosso d.Abate	0.5	2.3	7.7	12:37	15:36	00:02:32	
	3 via Eleonora Duse	↔	2.9	5.2	4.8	12:40	15:39	00:05:35	
	<b>3 Viareggio</b>	↔ v.Manin	<b>0.2</b>	<b>5.4</b>	<b>4.6</b>	<b>12:41</b>	<b>15:39</b>	<b>00:05:47</b>	
	4 Ponte Fosso dell'Abate	↔ Piazza Lemmetti-v.Pistelli	2.9	8.3	1.7	12:44	15:42	00:09:12	
	3 via Italica	↔ v.C.Colombo	1.4	9.7	0.3	12:46	15:44	00:10:37	
	<b>3 LIDO DI CAMAIORE</b>	↑ v.C.Colombo	<b>0.3</b>	<b>10.0</b>	<b>0.0</b>	<b>12:46</b>	<b>15:44</b>	<b>00:10:55</b>	
<b>NOTES:</b>						<b>e</b>	<b>00:11:20</b>	<b>00:10:32</b>	<b>00:10:55</b>


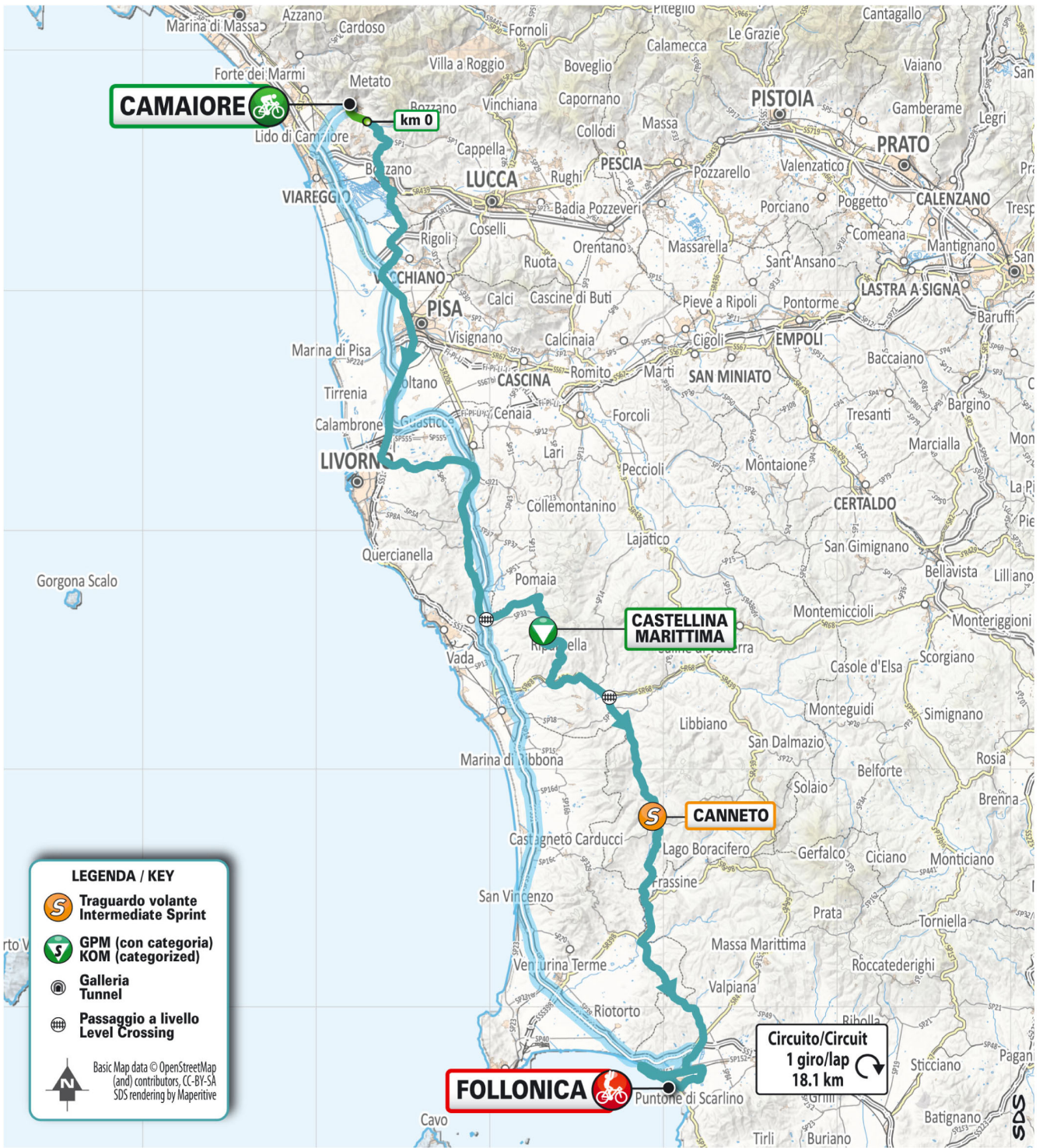
First rider start: about 12:35

Last rider finish: about 15:45



Split time:

km 5.4 - Viareggio



Tappa  
**02**








cronotabella

## CAMAIORE - FOLLONICA

km 198

martedì 5 marzo 2024

D = 1200 m

Quota			DISTANZE			ORA DI PASSAGGIO		
			par- ziali	per- corse	da per- correre	media km/ora		
						44	42	40
<b>PROVINCIA DI LUCCA</b>						>>>>>		
	<b>35 CAMAIORE</b>	↑ Start Village	<b>2.4</b>			<b>10.55</b>	<b>10.55</b>	<b>10.55</b>
	<b>50 CAMAIORE</b>	↑ km 0	<b>0.0</b>	<b>0.0</b>	<b>198.0</b>	<b>11.00</b>	<b>11.00</b>	<b>11.00</b>
	212 Montemagno	↑ sp.1	3.6	3.6	194.4	11.09	11.09	11.10
	228 Pitoro	↩ sp.34-v.Com.Canipaletti	3.2	6.8	191.2	11.13	11.14	11.15
	10 Massarosa	↩ ss.439	4.4	11.2	186.8	11.19	11.20	11.22
	8 Quiesa	↪ v.d.Molinaccio	3.2	14.4	183.6	11.23	11.24	11.26
	15 Massaciuccoli	↑ v.Pietra d. Palude	2.9	17.3	180.7	11.27	11.29	11.31
<b>PROVINCIA DI PISA</b>								
	4 Nodica	↪ sp.10	7.3	24.6	173.4	11.36	11.38	11.41
	2 Migliarino Pisano	↩ ss.1	3.4	28.0	170.0	11.41	11.43	11.46
	10 Pisa	↑ Ponte Arno-ss.1	7.2	35.2	162.8	11.51	11.54	11.57
<b>PROVINCIA DI LIVORNO</b>								
	7 Stagno	↑ ss.1-sp.4	13.5	48.7	149.3	12.09	12.12	12.16
	20 Collesalvetti	↪ sr.206	14.4	63.1	134.9	12.30	12.35	12.40
	52 Crocino	↑ sr.206	5.2	68.3	129.7	12.38	12.43	12.48
	47 Loc. I Tre Ponti	↑ sr.206	8.9	77.2	120.8	12.49	12.54	13.01
<b>PROVINCIA DI PISA</b>								
	24 Bv. per Pomaia	↩ sp.60	5.9	83.1	114.9	12.56	13.02	13.09
	27 P.L.	↑ sp.60	0.5	83.6	114.4	12.57	13.03	13.10
	178 Pomaia	↪ sp.13	6.7	90.3	107.7	13.07	13.13	13.21
	<b>382 Castellina Marittima</b>	↑ <b>sp.13</b>	<b>5.1</b>	<b>95.4</b>	<b>102.6</b>	<b>13.15</b>	<b>13.22</b>	<b>13.30</b>
	214 Riparbella	↑ sp.13	9.6	105.0	93.0	13.27	13.35	13.43
	28 San Martino	↩ ss.68	4.3	109.3	88.7	13.33	13.41	13.49
	40 Casino di Terra	↪ P.L.-sp.18	8.7	118.0	80.0	13.46	13.54	14.04
	<b>278 Canneto</b>	↩ <b>sp.20</b>	<b>17.2</b>	<b>135.2</b>	<b>62.8</b>	<b>14.11</b>	<b>14.20</b>	<b>14.31</b>
<b>PROVINCIA DI GROSSETO</b>								
	77 Bv. per Follonica	↪ sp.398	13.6	148.8	49.2	14.28	14.38	14.50
<b>PROVINCIA DI LIVORNO</b>								
	46 Bv. di Suvereto	↩ sp.19	4.7	153.5	44.5	14.34	14.44	14.56
<b>PROVINCIA DI GROSSETO</b>								
	27 Bv. di Massa Marittima	↑ ss.439	15.1	168.6	29.4	14.52	15.04	15.17
	27 Rondelli	↩ sp.152	4.6	173.2	24.8	14.58	15.10	15.23
	4 FOLLONICA	↑ v.Romagna	6.7	179.9	18.1	15.06	15.18	15.32
	4 Viale Italia	↪	3.8	183.7	14.3	15.11	15.23	15.37
	3 Ins. Aurelia	↑ sp.152	2.3	186.0	12.0	15.14	15.26	15.40
	27 Rondelli	↑ sp.152	5.4	191.4	6.6	15.21	15.34	15.48
	<b>4 FOLLONICA</b>	↑ <b>v.Romagna</b>	<b>6.6</b>	<b>198.0</b>	<b>0.0</b>	<b>15.29</b>	<b>15.43</b>	<b>15.57</b>

NOTE:



Traguardo Volante:

km 135.2 Canneto



Gran Premio della Montagna:

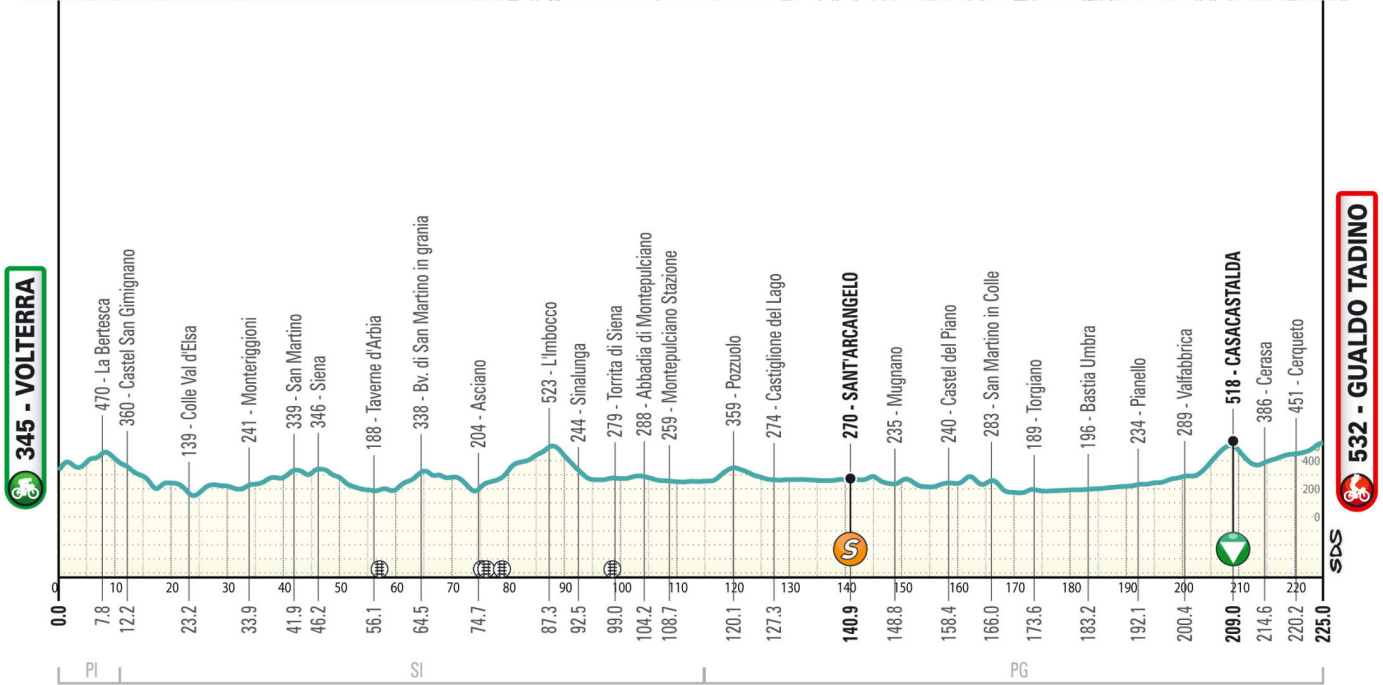
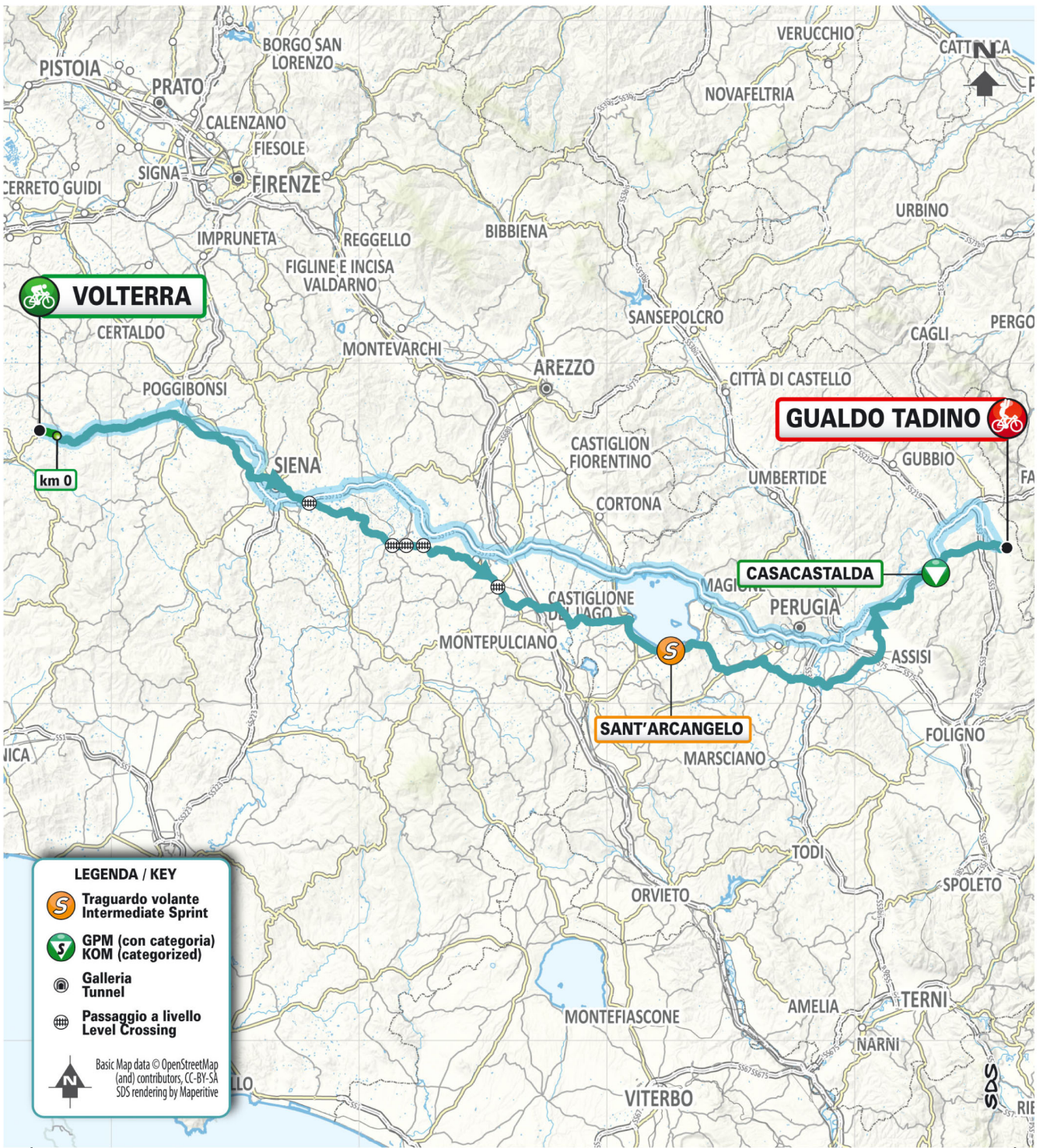
km 95.4 - Castellina Marittima - m 382



Galleria/Tunnel: km



Passaggio a Livello/Level Crossing: km 83.6 - 118















Tappa  
**03**  
cronotabella

## VOLTERRA - GUALDO TADINO


km 225


mercoledì 6 marzo 2024

D = 2100 m

Quota			DISTANZE			ORA DI PASSAGGIO		
			par- ziali	per- corse	da per- correre	media km/ora		
						44	42	40
<b>PROVINCIA DI PISA</b>						>>>>>		
	<b>532</b>	<b>VOLTERRA</b>	↑ Start Village	<b>4.3</b>		<b>10.10</b>	<b>10.10</b>	<b>10.10</b>
	<b>345</b>	<b>VOLTERRA</b>	↑ km 0	<b>0.0</b>	<b>0.0</b>	<b>225.0</b>	<b>10.20</b>	<b>10.20</b>
	470	La Bertesca	↑ ss.68	7.8	7.8	217.2	10.31	10.32
<b>PROVINCIA DI SIENA</b>								
	360	Castel San Gimignano	↑ ss.68	4.4	12.2	212.8	10.36	10.37
	244	Campiglia dei Foci	↑ ss.68	6.4	18.6	206.4	10.44	10.46
	139	Colle Val d'Elsa	↑ v.d.Rimembranza-sp.5	4.6	23.2	201.8	10.50	10.52
	235	Colle Val d'Elsa Sud	↑ sp.5	3.8	27.0	198.0	10.56	10.58
	206	Colonna di Monteriggioni	↔ ss.2	5.8	32.8	192.2	11.03	11.05
	241	Monteriggioni	↑ ss.2	1.1	33.9	191.1	11.05	11.07
	339	San Martino	↔ Str. del Petriccio e Belriguardo	8.0	41.9	183.1	11.17	11.20
	346	Siena	↑ v.Cavour-P.ta OVile-P.ta Plspini-v.Are	4.3	46.2	178.8	11.23	11.26
	226	Due Ponti	↑ sp.23bis	4.9	51.1	173.9	11.29	11.32
	188	Taverne d'Arbia	↑ sp.438	5.0	56.1	168.9	11.35	11.39
	191	P.L.	↑ sp.438	0.6	56.7	168.3	11.36	11.40
	338	Bv. di San Martino in grania	↑ sp.438	7.8	64.5	160.5	11.48	11.52
	204	Asciano	↑ P.L.-sp.438	10.2	74.7	150.3	12.00	12.05
	225	P.L.	↑ sr.438	0.4	75.1	149.9	12.01	12.06
	242	P.L.	↑ sr.438	1.1	76.2	148.8	12.03	12.08
	275	P.L.	↑ sr.438	2.5	78.7	146.3	12.07	12.12
	523	L'imbocco	↑ sp.18	8.6	87.3	137.7	12.20	12.26
	244	Sinalunga	↑ sp.10	5.2	92.5	132.5	12.27	12.33
	268	P.L.	↑ sp.326	4.9	97.4	127.6	12.34	12.40
	279	Torrta di Siena	↔ sp.326	1.6	99.0	126.0	12.36	12.43
	288	Abbadia di Montepulciano	↔ sp.10	5.2	104.2	120.8	12.44	12.51
	259	Montepulciano Stazione	↔ sp.10	4.5	108.7	116.3	12.49	12.57
<b>PROVINCIA DI PERUGIA</b>								
	359	Pozzuolo	↑ sp.454	11.4	120.1	104.9	13.06	13.14
	274	Castiglione del Lago	↔ sr.142	7.2	127.3	97.7	13.15	13.23
	<b>270</b>	<b>Sant'Arcangelo</b>	↑ <b>sr.599</b>	<b>13.6</b>	<b>140.9</b>	<b>84.1</b>	<b>13.32</b>	<b>13.41</b>
	235	Mugnano	↑ sp.315	7.9	148.8	76.2	13.42	13.51
	267	Ins. sr.220	↔ sr.220	2.5	151.3	73.7	13.45	13.55
	240	Castel del Piano	↔ v.Strozaccapponi-sp.318	7.1	158.4	66.6	13.54	14.04
	283	San Martino in Colle	↔ ss.317-sp.318	7.6	166.0	59.0	14.05	14.15
	179	San Martino in Campo	↑ sp.318 - sp.403	3.3	169.3	55.7	14.09	14.20
	189	Torgiano	↔ v.Assisi-sp.400	4.3	173.6	51.4	14.15	14.26
	196	Bastia Umbra	↔ v.Monte Vettore - sp.248/3	9.6	183.2	41.8	14.29	14.40
	212	Petrignano	↑ v.Eugubina - sp.248/3	4.7	187.9	37.1	14.35	14.47
	234	Pianello	↔ ex-ss.318	4.2	192.1	32.9	14.41	14.53
	289	Valfabbrica	↑ ex-ss.318	8.3	200.4	24.6	14.53	15.06
	<b>518</b>	<b>Casacastalda</b>	↑ <b>ex-ss.318</b>	<b>8.6</b>	<b>209.0</b>	<b>16.0</b>	<b>15.06</b>	<b>15.19</b>
	386	Cerasa	↑ ex-ss.318	5.6	214.6	10.4	15.12	15.26
	451	Cerqueto	↑ ex-ss.318	5.6	220.2	4.8	15.20	15.35
	<b>532</b>	<b>GUALDO TADINO</b>	↑ <b>viale Mancini</b>	<b>4.8</b>	<b>225.0</b>	<b>0.0</b>	<b>15.27</b>	<b>15.42</b>

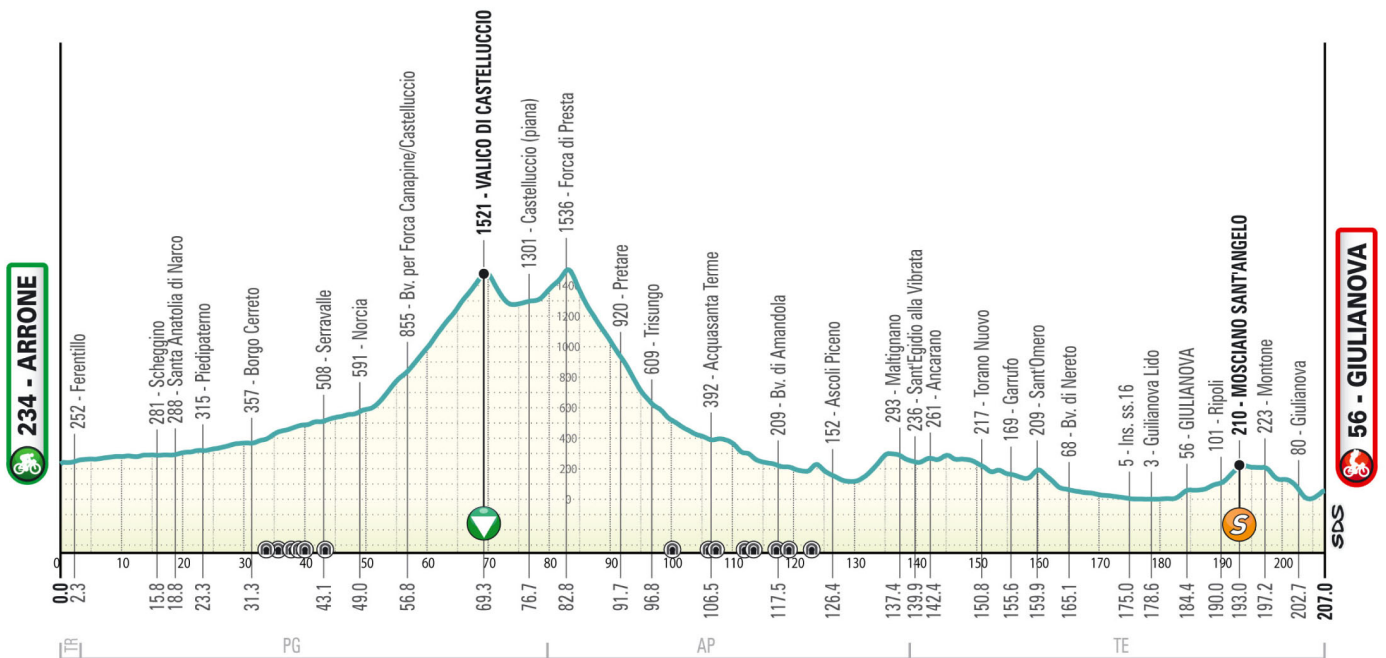
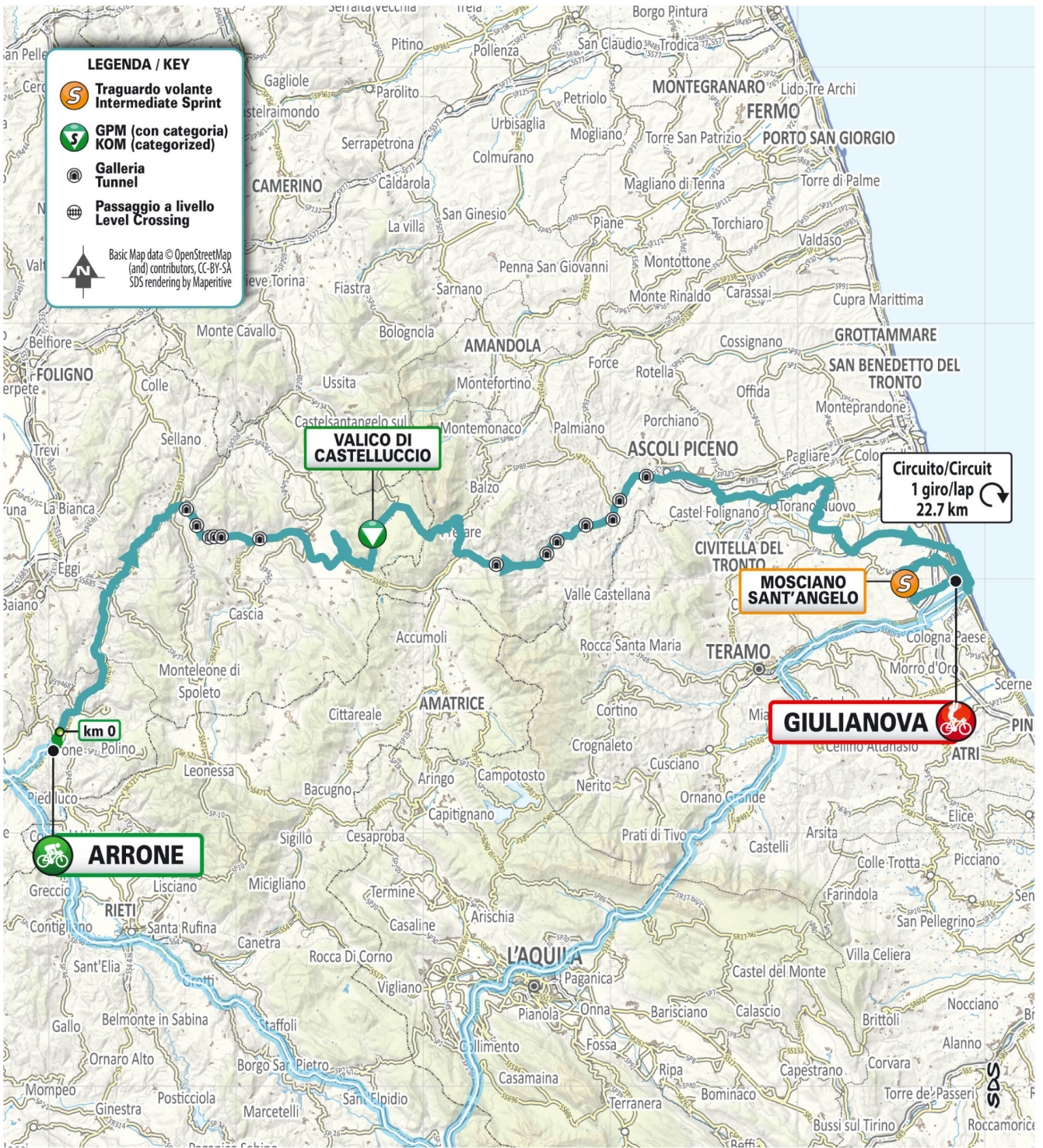
NOTE:

 **Traguardo Volante:**  
km 140.9 Sant'Arcangelo

 **Gran Premio della Montagna:**  
km 209 - Casacastalda - m 518

 **Galleria/Tunnel:** km

 **Passaggio a Livello/Level Crossing:** km 56.7 - 75.1 - 76.2 - 78.7 - 97.4



















Tappa  
**04**  
cronotabella

## ARRONE - GIULIANOVA

km 207

giovedì 7 marzo 2024


D = 2600 m

Quota			DISTANZE			ORA DI PASSAGGIO		
			par- ziali	per- corse	da per- correre	media km/ora		
						42	40	38
<b>PROVINCIA DI TERNI</b>						>>>>		
	<b>224</b>	<b>ARRONE</b>	↑ Start Village	<b>4.7</b>		<b>10.20</b>	<b>10.20</b>	<b>10.20</b>
	<b>234</b>	<b>ARRONE</b>	↑ km 0	<b>0.0</b>	<b>0.0</b>	<b>207.0</b>	<b>10.30</b>	<b>10.30</b>
<b>PROVINCIA DI PERUGIA</b>								
	252	Ferentillo	↑ v.d.Vittoria-sr.209	2.3	2.3	204.7	10.33	10.33
	277	Ceselli	↑ sr.209	10.0	12.3	194.7	10.47	10.48
	281	Scheggino	↑ sr.209	3.5	15.8	191.2	10.52	10.54
	288	Sant'Anatolia di Narco	↑ ss.685	3.0	18.8	188.2	10.57	10.58
	315	Piedipaterno	↑ ss.685	4.5	23.3	183.7	11.03	11.05
	357	Borgo Cerreto	↑ ss.685	8.0	31.3	175.7	11.15	11.17
	426	galleria	↑ 1200m	2.2	33.5	173.5	11.18	11.21
	459	galleria	↑ 172m	2.4	35.9	171.1	11.22	11.24
	475	n.3 gallerie	↑ 310m, 645m, 366m	2.7	38.6	168.4	11.26	11.28
	508	Serravalle	↑ galleria 190m - ss.685	4.5	43.1	163.9	11.32	11.35
	591	Norcia	↔ ss.685	5.9	49.0	158.0	11.41	11.44
	855	Bv. per Forca Canapine/Castelluccio	↔ sp.477	7.8	56.8	150.2	11.53	11.57
	<b>1521</b>	<b>Valico di Castelluccio</b>	↑ sp.477	<b>12.5</b>	<b>69.3</b>	<b>137.7</b>	<b>12.24</b>	<b>12.31</b>
	1301	Castelluccio (piana)	↔ sp.477	7.4	76.7	130.3	12.33	12.41
<b>PROVINCIA DI ASCOLI PICENO</b>								
	1536	Forca di Presta	↑ sp.89	6.1	82.8	124.2	12.43	12.51
	920	Pretare	↑ sp.89	8.9	91.7	115.3	12.54	13.02
	609	Trisungo	↔ ss.4	5.1	96.8	110.2	13.00	13.09
	513	galleria	↑ 1133m	3.2	100.0	107.0	13.04	13.13
	407	Quintodecimo	↑ ss.4	4.2	104.2	102.8	13.09	13.18
	392	Acquasanta Terme	↑ galleria 60m - ss.4	2.3	106.5	100.5	13.12	13.21
	405	galleria	↑ 213m	1.1	107.6	99.4	13.14	13.23
	301	n.2 gallerie	↑ 767m-100m	4.4	112.0	95.0	13.19	13.29
	225	galleria	↑ 91m	4.3	116.3	90.7	13.24	13.34
	209	Bv. di Amandola	↑ ss.4	1.2	117.5	89.5	13.26	13.36
	231	galleria	↑ 174m	1.3	118.8	88.2	13.28	13.38
	175	Svinc. Ascoli Piceno Ovest	↑ ss.4	3.2	122.0	85.0	13.32	13.42
	205	galleria	↑ 1010m	1.0	123.0	84.0	13.33	13.43
	200	Svinc. Ascoli Piceno Centro	↑ v.Adriatico	1.6	124.6	82.4	13.35	13.46
	152	Ascoli Piceno	↑ v.Napoli	1.8	126.4	80.6	13.38	13.48
	120	Bv. per Sant'Egidio a V.	↔ ss.81	4.1	130.5	76.5	13.43	13.53
	293	Maltignano	↑ ss.259	6.9	137.4	69.6	13.54	14.05
<b>PROVINCIA DI TERAMO</b>								
	236	Sant'Egidio alla Vibrata	↑ v.Roma	2.5	139.9	67.1	13.57	14.08
	261	Ancarano	↑ sp.2	2.5	142.4	64.6	14.00	14.12
	251	Bv. di Controguerra	↔ dir. Torano Nuovo-sp.70	5.4	147.8	59.2	14.07	14.19
	217	Torano Nuovo	↑ v.Regina Margherita-sp.7	3.0	150.8	56.2	14.11	14.23
	169	Garrufo	↑ ss.259	4.8	155.6	51.4	14.16	14.29
	131	Bivio Sant'Omero	↑ sp.12	2.7	158.3	48.7	14.20	14.32
	209	Sant'Omero	↔ sp.12	1.6	159.9	47.1	14.24	14.36
	68	Bv. di Nereto	↑ sp.8	5.2	165.1	41.9	14.30	14.43
	5	Ins. ss.16	↔ ss.16-v.Mantova-Lung. zara	9.9	175.0	32.0	14.42	14.55
	3	Giulianova Lido	↑ Lung. Zara-v.Lepanto	3.6	178.6	28.4	14.46	15.00
	4	Bv. Per Giulianova	↔ v. 24 Maggio-v.V.Veneto	4.1	182.7	24.3	14.52	15.06
	56	GIULIANOVA	↑ v.Gramsci	1.7	184.4	22.6	14.55	15.09
	101	Ripoli	↔ sp.262dir	5.6	190.0	17.0	15.03	15.17
	<b>210</b>	<b>Mosciano Sant'Angelo</b>	↔ sp.262dir-sp.262	<b>3.0</b>	<b>193.0</b>	<b>14.0</b>	<b>15.07</b>	<b>15.22</b>
	223	Montone	↑ sp.262	4.2	197.2	9.8	15.13	15.28
	80	Giulianova	↔ v.Acquaviva-v.Montello-ss.16	5.5	202.7	4.3	15.19	15.35
	4	Bv. per Giulianova	↔ v. 24 Maggio-v.V.Veneto	2.6	205.3	1.7	15.22	15.38
	<b>56</b>	<b>GIULIANOVA</b>	↑ v.Gramsci	<b>1.7</b>	<b>207.0</b>	<b>0.0</b>	<b>15.25</b>	<b>15.41</b>

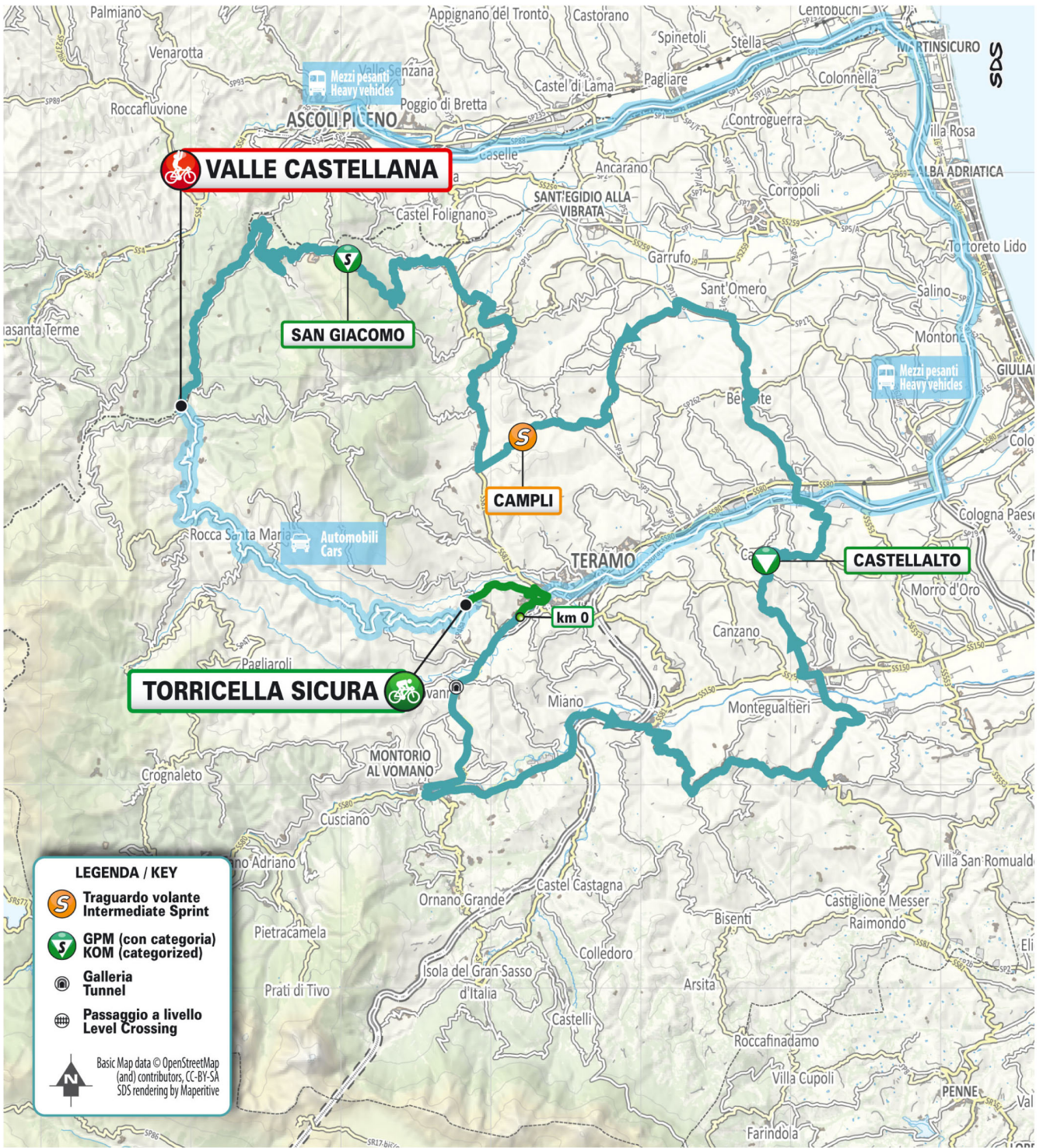
**NOTE:**

 **Traguardo Volante:**  
km 193 Mosciano Sant'Angelo

 **Gran Premio della Montagna:**  
km 69.3 - Valico di Castelluccio - m 1521

 **Galleria/Tunnel:** km 33.5 - 35.9 - 38.6 - 43.1 - 100 - 106.5 - 107.6 - 112 - 116.3 - 118.8 - 123


 **Passaggio a Livello/Level Crossing:** km



**LEGENDA / KEY**

- Traguardo volante Intermediate Sprint**
- GPM (con categoria) KOM (categorized)**
- Galleria Tunnel**
- Passaggio a livello Level Crossing**

Basic Map data © OpenStreetMap (and) contributors, CC-BY-SA  
SDS rendering by Maperitive



Tappa  
**05**








## TORRICELLA SICURA - VALLE CASTELLANA

km 146

cronotabella

venerdì 8 marzo 2024

D = 2800 m

Quota			DISTANZE			ORA DI PASSAGGIO		
			par- ziali	per- corse	da per- correre	media km/ora		
			40	38	36			
PROVINCIA DI TERAMO			>>>>>					
	<b>442 TORRICELLA SICURA</b>	↑ Start Village	<b>8.0</b>			<b>11.35</b>	<b>11.35</b>	<b>11.35</b>
	<b>429 TORRICELLA SICURA</b>	↑ km 0	<b>0.0</b>	<b>0.0</b>	<b>146.0</b>	<b>11.50</b>	<b>11.50</b>	<b>11.50</b>
	324 Villa Tordinia	↑ ss.80	2.6	2.6	143.4	11.53	11.53	11.53
	397 galleria	↑ 440m	2.0	4.6	141.4	11.56	11.56	11.57
	264 Montorio al Vomano	↩ L.go Rosciano-v.Italia-ss.150	6.4	11.0	135.0	12.04	12.05	12.05
	207 Z.I. Montorio al Vomano	↑ ss.150	6.6	17.6	128.4	12.12	12.13	12.14
	152 Val Vomano	↪ ss.81	6.8	24.4	121.6	12.20	12.22	12.23
	413 Penna Sant'Andrea	↑ ss.81	5.6	30.0	116.0	12.34	12.37	12.40
	507 Cermignano	↑ ss.81	5.1	35.1	110.9	12.41	12.44	12.48
	391 Cellino Attanasio	↩ sp.23	5.4	40.5	105.5	12.48	12.51	12.55
	118 Castelnuovo Vomano	↩ ss.150-sp.25b	7.8	48.3	97.7	12.58	13.01	13.05
	<b>453 Castellalto</b>	↪ sp.19	<b>8.4</b>	<b>56.7</b>	<b>89.3</b>	<b>13.11</b>	<b>13.15</b>	<b>13.20</b>
	102 Bellante Stazione	↑ sp.16	8.6	65.3	80.7	13.21	13.26	13.31
	342 Bellante	↪ sp.262-sp.13	5.8	71.1	74.9	13.35	13.41	13.48
	88 Ponte F. Salinello	↩ sp.8-sp.17	4.5	75.6	70.4	13.41	13.47	13.54
	145 Sant'Onofrio	↩ sp.262	6.2	81.8	64.2	13.49	13.56	14.04
	286 Piancarani	↑ sp.262	4.5	86.3	59.7	13.56	14.03	14.11
	<b>384 Campli</b>	↑ sp.262	<b>4.3</b>	<b>90.6</b>	<b>55.4</b>	<b>14.02</b>	<b>14.10</b>	<b>14.18</b>
	503 Bivio Campli	↑ ss.81	2.8	93.4	52.6	14.09	14.17	14.26
	455 Rocche di Civitella	↑ sp.8	6.0	99.4	46.6	14.16	14.24	14.34
	535 Civitella del Tronto	↩ sp.14	3.6	103.0	43.0	14.21	14.30	14.39
	421 Villa Lempa	↩ sp.81-sp.54	7.5	110.5	35.5	14.30	14.39	14.49
	944 Bv. per San Giacomo	↪ sp.53	8.2	118.7	27.3	14.50	15.00	15.12
	<b>1160 San Giacomo</b>	↑ sp.53	<b>3.6</b>	<b>122.3</b>	<b>23.7</b>	<b>14.58</b>	<b>15.09</b>	<b>15.22</b>
	1098 San Giacomo (paese)	↩ sp.53	1.7	124.0	22.0	15.00	15.11	15.24
	684 San Vito	↪ sp.69	6.0	130.0	16.0	15.07	15.19	15.32
	443 Bv. per Valle Castellana	↩ sp.49	5.0	135.0	11.0	15.13	15.25	15.38
	515 Lago di Valle Castellana	↑ sp.49	4.1	139.1	6.9	15.19	15.31	15.45
	<b>622 VALLE CASTELLANA</b>	↑ sp.49	<b>6.9</b>	<b>146.0</b>	<b>0.0</b>	<b>15.28</b>	<b>15.41</b>	<b>15.55</b>

NOTE:



Traguardo Volante:

km 90.6 Campli



Gran Premio della Montagna:

km 56.7 - Castellalto - m 453

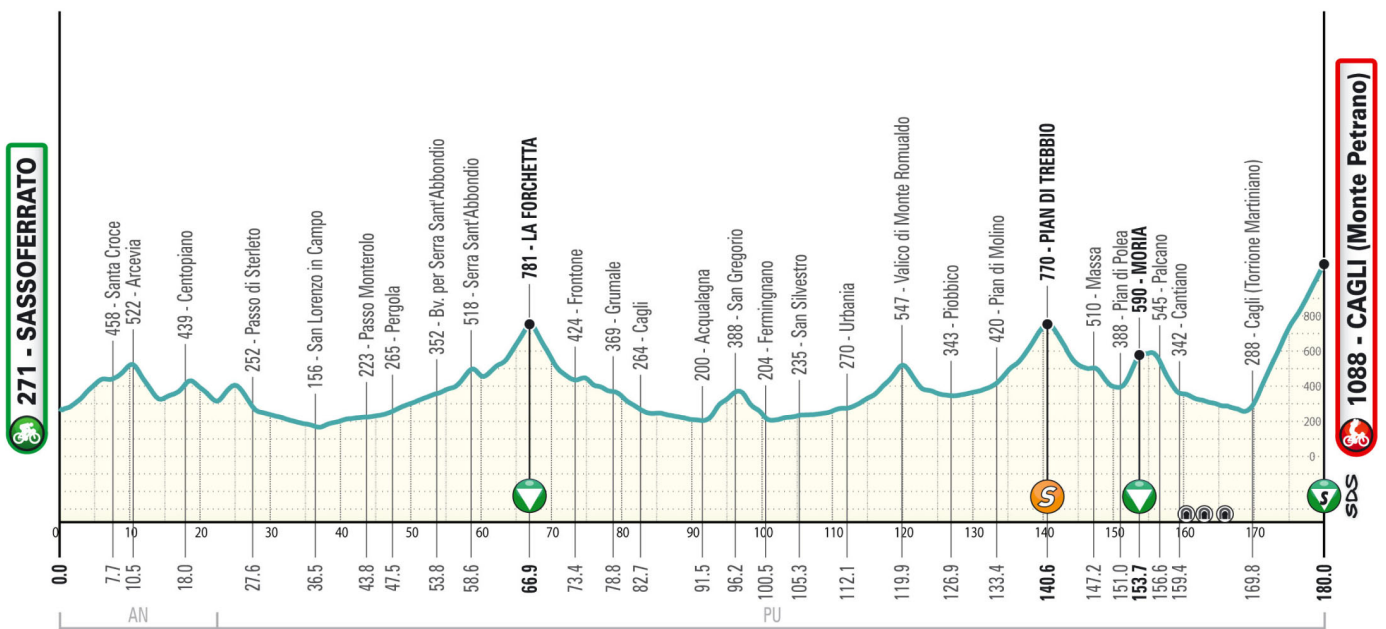
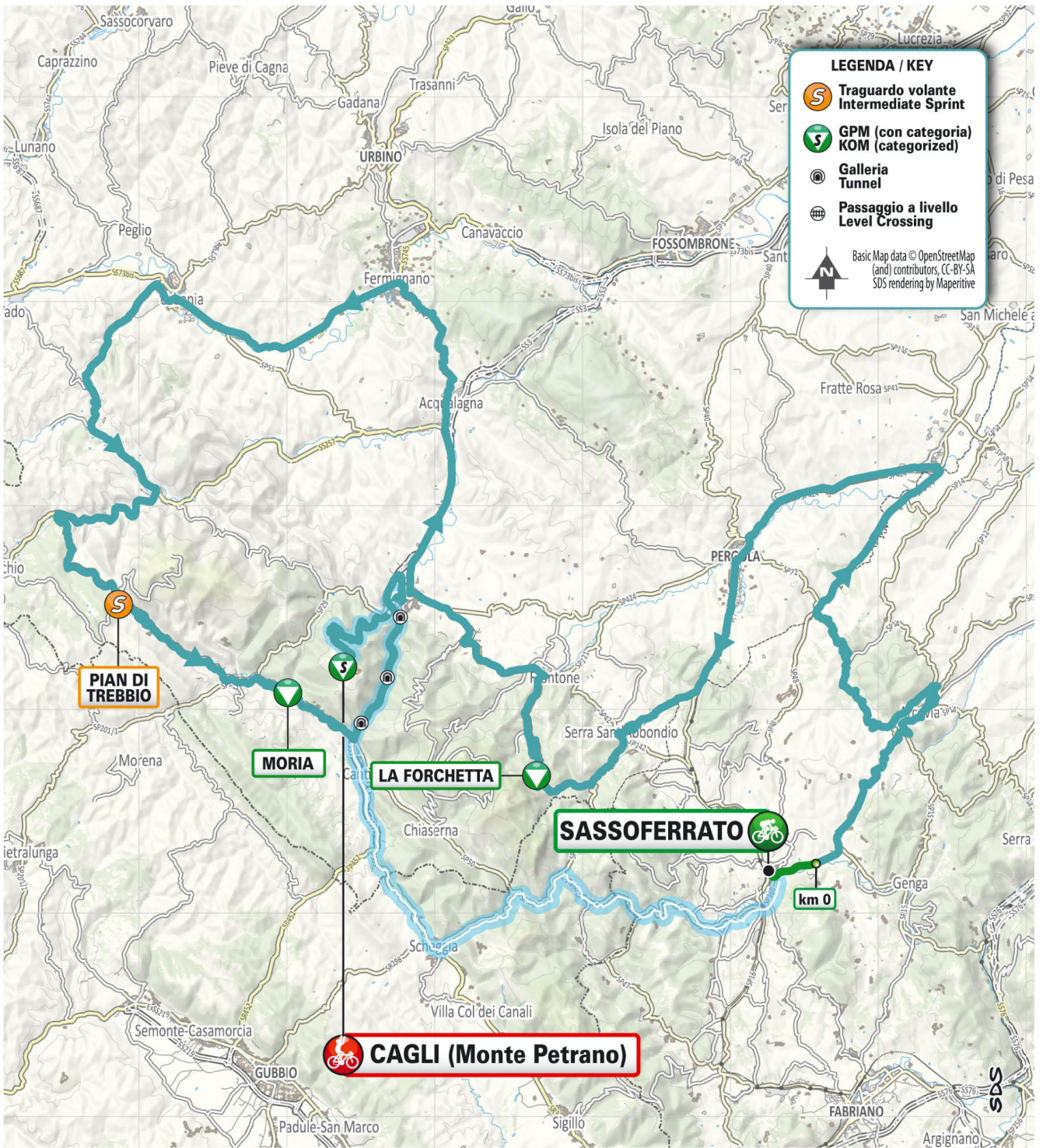
km 122.3 - San Giacomo - m 1160 Sup.



Galleria/Tunnel: km 4.6



Passaggio a Livello/Level Crossing: km



Tappa  
**06**










## SASSOFERRATO - CAGLI (Monte Petrano)

km 180

cronotabella

sabato 9 marzo 2024

D = 3100 m

Quota			DISTANZE			ORA DI PASSAGGIO		
			par- ziali	per- corse	da per- correre	media km/ora		
						39	37	35
PROVINCIA DI ANCONA						>>>>>		
	287	SASSOFERRATO	↑ Start Village	2.4		12.00	12.00	12.00
	271	SASSOFERRATO	↑ km 0	0.0	0.0	180.0	12.05	12.05
	458	Santa Croce	↑ sp.360	7.7	7.7	172.3	12.16	12.16
	522	Arcevia	↔ sp.360-sp.14	2.8	10.5	169.5	12.20	12.20
	439	Centopiano	↑ sp.15	7.5	18.0	162.0	12.29	12.30
PROVINCIA DI PESARO URBINO								
	252	Passo di Sterleto	↔ sp.72	9.6	27.6	152.4	12.41	12.43
	156	San Lorenzo in Campo	↔ sp.424	8.9	36.5	143.5	12.53	12.55
	223	Passo Monterolo	↑ sp.424	7.3	43.8	136.2	13.04	13.06
	265	Pergola	↑ v.Kennedy-sp.16	3.7	47.5	132.5	13.09	13.12
	352	Bv. per Serra Sant'Abbondio	↔ sp.42	6.3	53.8	126.2	13.18	13.22
	518	Serra Sant'Abbondio	↔ sp.52	4.8	58.6	121.4	13.26	13.30
	690	Mon. Fonte Avellana	↑	6.8	65.4	114.6	13.37	13.41
	781	La Forchetta	↑	1.5	66.9	113.1	13.41	13.45
	424	Frontone	↔ sp.42	6.5	73.4	106.6	13.49	13.54
	369	Grumale	↑ sp.42-sp.424	5.4	78.8	101.2	13.55	14.01
	264	Cagli	↔ via Flaminia-sp.424	3.9	82.7	97.3	14.00	14.06
	246	Ponte Rosso	↔ sp.3	2.0	84.7	95.3	14.03	14.09
	218	Bv. per Acqualagna	↔ v.Flaminia Nord	4.9	89.6	90.4	14.09	14.15
	200	Acqualagna	↑ v.Flaminia-v.Kennedy-sp.43	1.9	91.5	88.5	14.12	14.18
	388	San Gregorio	↑ sp.43	4.7	96.2	83.8	14.19	14.26
	204	Fermingnano	↔ sp.4	4.3	100.5	79.5	14.25	14.32
	235	San Silvestro	↑ ss.745	4.8	105.3	74.7	14.32	14.39
	270	Urbania	↔ v.Michelangelo-sp.21	6.8	112.1	67.9	14.41	14.49
	547	Valico di Monte Romualdo	↑	7.8	119.9	60.1	14.54	15.02
	343	Piobbico	↔ sp.257	7.0	126.9	53.1	15.03	15.11
	420	Pian di Molino	↔ sp. Pianditrezza	6.5	133.4	46.6	15.12	15.21
	770	Pian di Trebbio	↑ (Serravalle di Carda)	7.2	140.6	39.4	15.30	15.41
	510	Massa	↑ sp.28	6.6	147.2	32.8	15.38	15.49
	402	Pianello	↔ sp.29	2.6	149.8	30.2	15.41	15.53
	388	Pian di Polea	↔	1.2	151.0	29.0	15.43	15.54
	590	Moria	↑	2.7	153.7	26.3	15.50	16.03
	545	Palcano	↑	2.9	156.6	23.4	15.54	16.06
	342	Cantiano	↔ ss.3	2.8	159.4	20.6	15.57	16.10
	355	galleria	↑ 226m	1.0	160.4	19.6	15.59	16.12
	325	galleria	↑ 243m	2.5	162.9	17.1	16.02	16.15
	300	galleria	↑ 680m	2.9	165.8	14.2	16.05	16.18
	270	Uscita per Cagli	↔ v.d.Trebbio-v.Flaminia	1.9	167.7	12.3	16.08	16.21
	288	Cagli (Torriente Martiniano)	↔ v.d.Vittoria-sp.51	2.1	169.8	10.2	16.11	16.24
	1088	MONTE PETRANO	↑	10.2	180.0	0.0	16.40	16.57

NOTE:



Traguardo Volante:

km 140.6 Pian di Trebbio



Gran Premio della Montagna:

km 66.9 - La Forchetta - m 781

km 153.7 - Moria - m 590

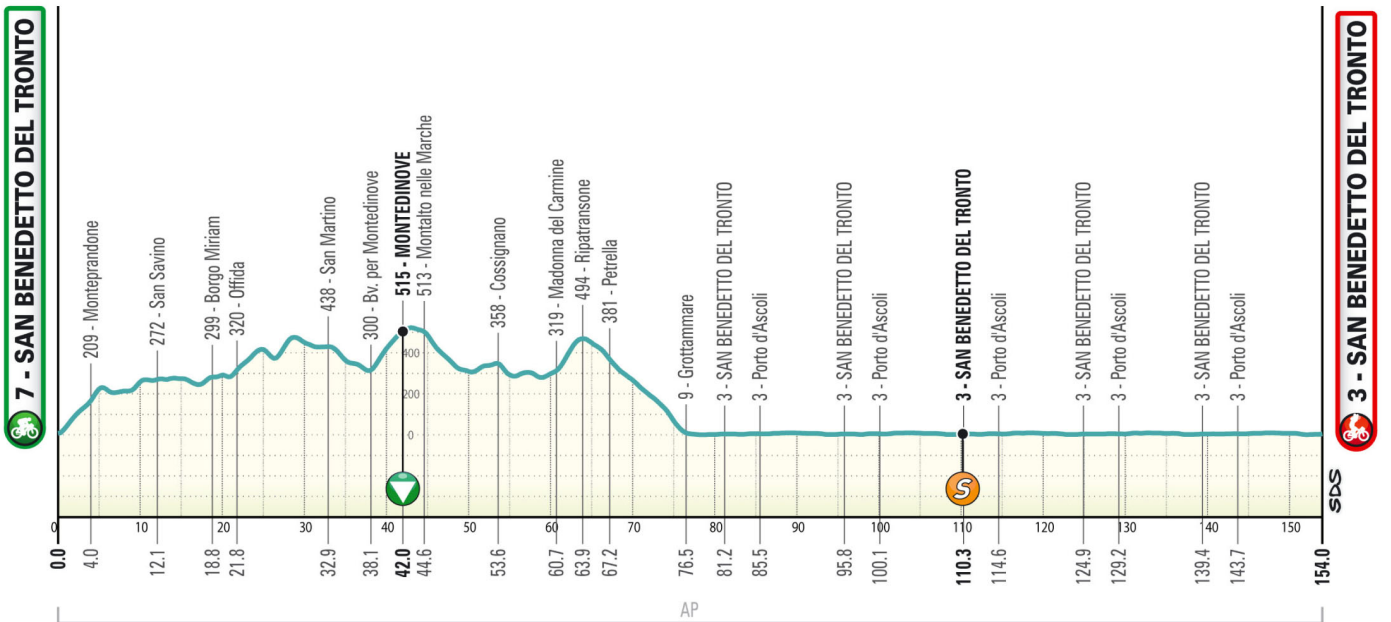
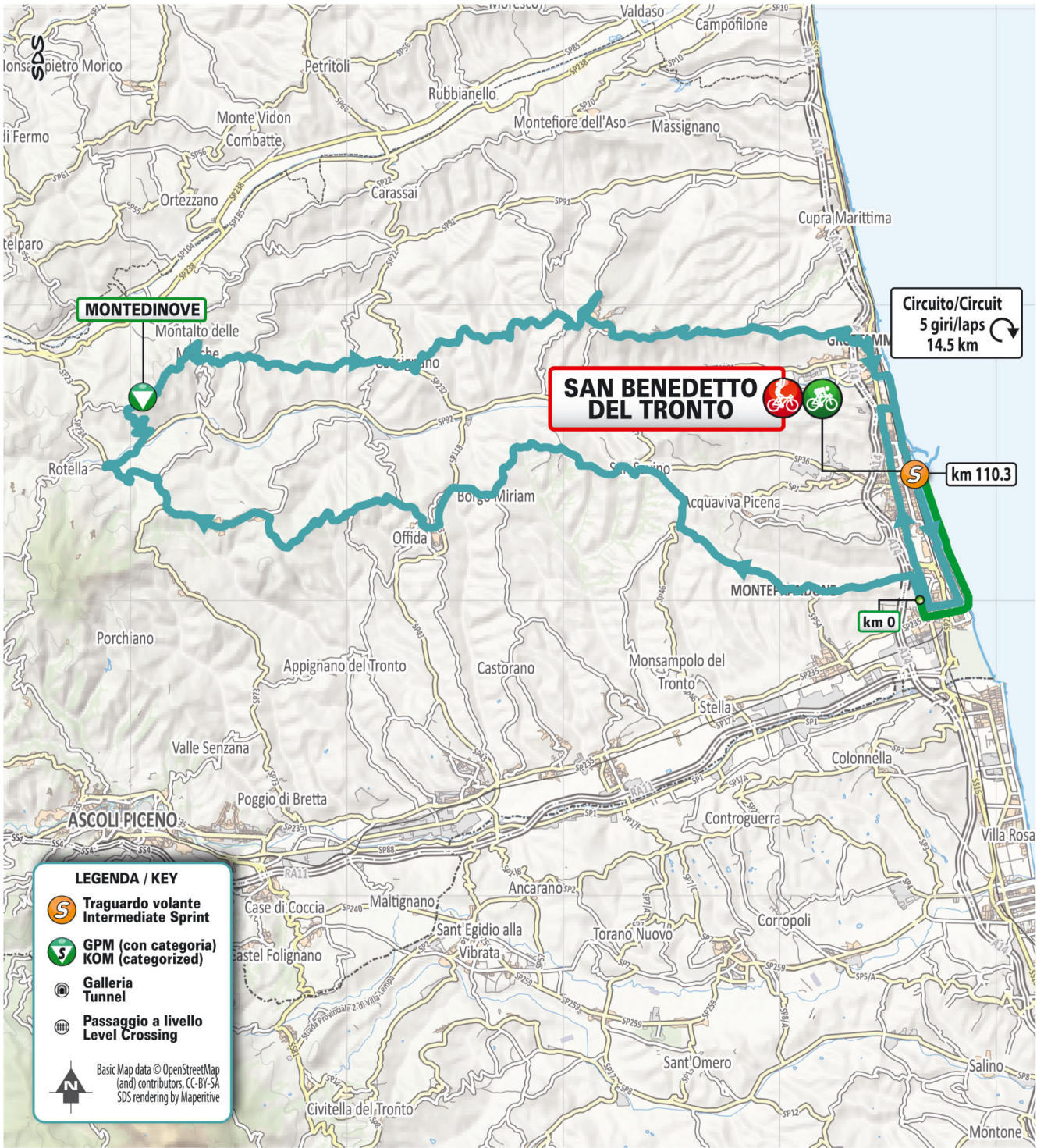
km 180 - MONTE PETRANO - m 1088 Sup. Arrivo



Galleria/Tunnel: km 160.4 - 162.9 - 165.8



Passaggio a Livello/Level Crossing: km





Tappa  
**07**






**SAN BENEDETTO DEL TRONTO - SAN BENEDETTO DEL TRONTO**

km 153

cronotabella

domenica 10 marzo 2024

D = 1000 m

Quota			DISTANZE			ORA DI PASSAGGIO		
			par- ziali	per- corse	da per- correre	media km/ora		
						40	38	36
PROVINCIA DI ASCOLI PICENO						>>>>		
	<b>4</b>	<b>SAN BENEDETTO DEL TRONTO</b>	↑	Start Village	<b>5.9</b>	<b>12.45</b>	<b>12.45</b>	<b>12.45</b>
	<b>7</b>	<b>SAN BENEDETTO DEL TRONTO</b>	↑	km 0	<b>0.0</b>	<b>0.0</b>	<b>154.0</b>	<b>12.55</b>
	7	Bv. per Montepandone	↩	sp.71	0.6	0.6	153.4	12.56
	209	Montepandone	↑	sp.54	3.4	4.0	150.0	13.05
	282	Bv. di Acquaviva Picena	↑		6.3	10.3	143.7	13.15
	272	San Savino	↑		1.8	12.1	141.9	13.17
	299	Borgo Miriam	↑		6.7	18.8	135.2	13.28
	320	Offida	↩	v.4 Novembre-sp.43-sp.17	3.0	21.8	132.2	13.33
	438	San Martino	↑	sp.17	11.1	32.9	121.1	13.51
	352	Bv. di Rotella	↩	sp.92	3.7	36.6	117.4	13.56
	300	Bv. per Montedinove	↩	sp.23	1.5	38.1	115.9	13.58
	<b>515</b>	<b>Montedinove</b>	↑	sp.23	<b>3.9</b>	<b>42.0</b>	<b>112.0</b>	<b>14.08</b>
	513	Montalto nelle Marche	↩	sp.23	2.6	44.6	109.4	14.12
	358	Cossignano	↩	sp.23	9.0	53.6	100.4	14.24
	319	Madonna del Carmine	↑	sp.23	7.1	60.7	93.3	14.34
	494	Ripatransone	↑	sp.23	3.2	63.9	90.1	14.43
	381	Petrella	↑	sp.23	3.3	67.2	86.8	14.47
	9	Grottammare	↩	ss.16-v.Pertini-Lung. De Gasperi	9.3	76.5	77.5	15.00
	3	viale Alcide De Gasperi	↑		2.5	79.0	75.0	15.03
	3	SAN BENEDETTO DEL TRONTO	↑	v.Buozzi - 1° passaggio	2.2	81.2	72.8	15.06
	3	Porto d'Ascoli	↩	v.d.Mare	4.3	85.5	68.5	15.12
	4	Ins. ss.16	↩	ss.16	1.1	86.6	67.4	15.14
	7	via Marche	↩		6.5	93.1	60.9	15.23
	3	viale Alcide de Gasperi	↩		0.4	93.5	60.5	15.24
	3	SAN BENEDETTO DEL TRONTO	↑	v.Buozzi - 1° giro	2.3	95.8	58.2	15.27
	3	Porto d'Ascoli	↩		4.3	100.1	53.9	15.32
	4	Ins. ss.16	↩		1.0	101.1	52.9	15.34
	7	via Marche	↩		6.5	107.6	46.4	15.43
	3	viale Alcide de Gasperi	↩		0.5	108.1	45.9	15.44
	<b>3</b>	<b>SAN BENEDETTO DEL TRONTO</b>	↑	v.Buozzi - 2° giro	<b>2.2</b>	<b>110.3</b>	<b>43.7</b>	<b>15.47</b>
	3	Porto d'Ascoli	↩		4.3	114.6	39.4	15.52
	4	Ins. ss.16	↩		1.1	115.7	38.3	15.54
	7	via Marche	↩		6.5	122.2	31.8	16.03
	3	viale Alcide de Gasperi	↩		0.5	122.7	31.3	16.04
	3	SAN BENEDETTO DEL TRONTO	↑	v.Buozzi - 3° giro	2.2	124.9	29.1	16.07
	3	Porto d'Ascoli	↩		4.3	129.2	24.8	16.12
	4	Ins. ss.16	↩		1.0	130.2	23.8	16.13
	7	via Marche	↩		6.5	136.7	17.3	16.23
	3	viale Alcide de Gasperi	↩		0.5	137.2	16.8	16.23
	3	SAN BENEDETTO DEL TRONTO	↑	v.Buozzi - 4° giro	2.2	139.4	14.6	16.26
	3	Porto d'Ascoli	↩		4.3	143.7	10.3	16.31
	4	Ins. ss.16	↩		1.1	144.8	9.2	16.33
	7	via Marche	↩		6.5	151.3	2.7	16.42
	3	viale Alcide de Gasperi	↩		0.5	151.8	2.2	16.43
	<b>3</b>	<b>SAN BENEDETTO DEL TRONTO</b>	↑	v.Buozzi	<b>2.2</b>	<b>154.0</b>	<b>0.0</b>	<b>16.46</b>

NOTE:



Traguardo Volante:

km 110.3 SAN BENEDETTO DEL TRONTO



Gran Premio della Montagna:

km 42 - Montedinove - m 515



Galleria/Tunnel: km



Passaggio a Livello/Level Crossing: km