








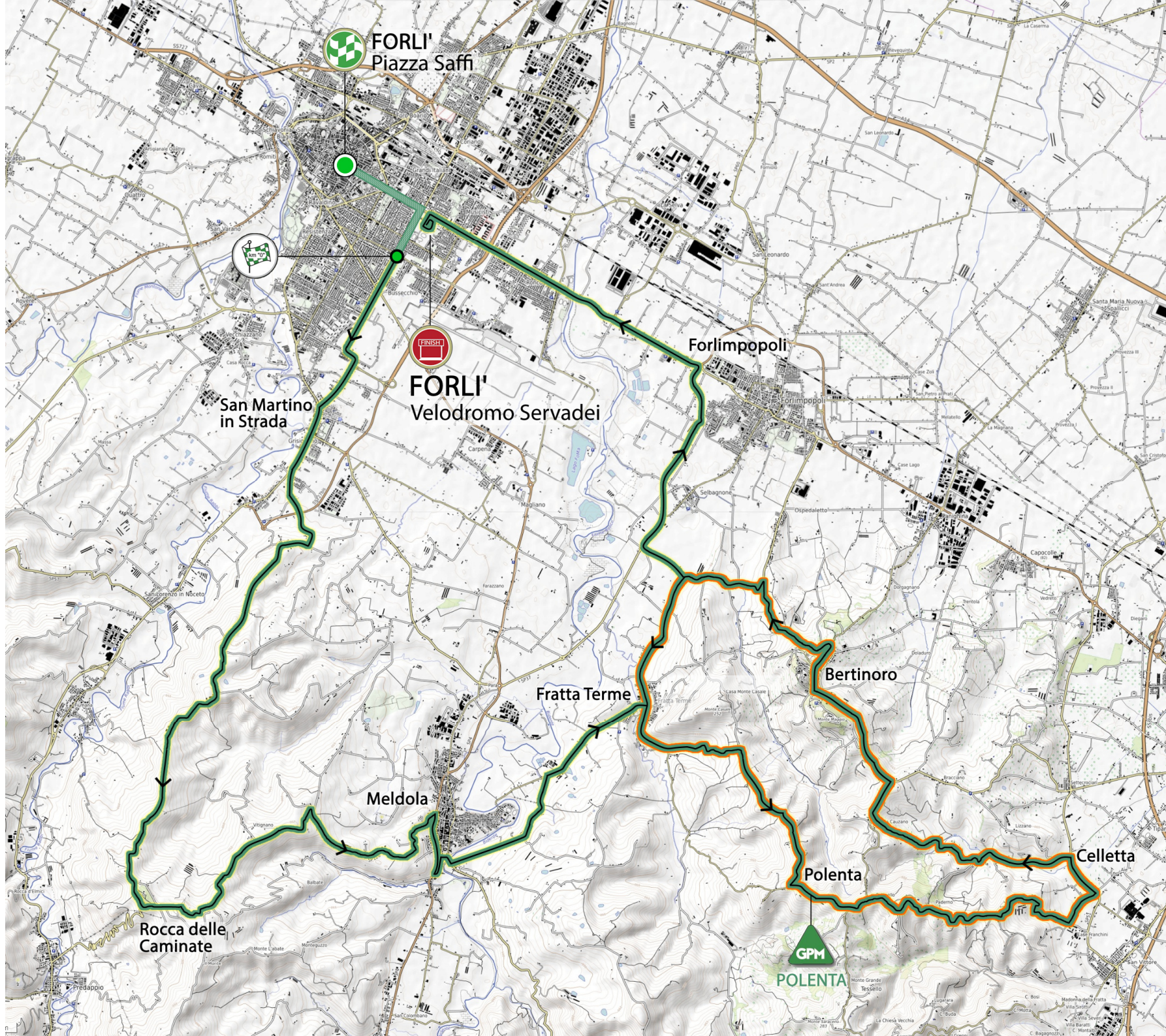


**FORLI' - FORLI'**

**km 157,9**

Alt.	Località	Parz.	Perc.	Da perc.	Media oraria km/h			
					37	39	41	
26	Forlì - Piazza Saffi - Via Giorgio Regnoli			2,5	11:40			
	<b>28 FORLI' - Partenza ufficiale: Viale Campo di Marte</b>		<b>0,0</b>	<b>157,9</b>	<b>11 : 45</b>	<b>11 : 45</b>	<b>11 : 45</b>	
40	San Martino in Strada	Viale dell'Appennino	2,8	2,8	155,1	11 : 48	11 : 48	11 : 48
54	Rotatoria - inizio salita	SP 125 - Via delle Caminate	2,0	4,8	153,1	11 : 51	11 : 51	11 : 51
357	Rocca delle Caminate	SP 125 - Via delle Caminate	7,5	12,3	145,6	12 : 08	12 : 07	12 : 06
55	Meldola - Ponte dei Veneziani	Via Sbaraglio	8,5	20,8	137,1	12 : 18	12 : 17	12 : 15
49	Fratta Terme - ingresso circuito	Via Loreta	4,6	25,4	132,5	12 : 25	12 : 23	12 : 21
273	Polenta	SP 83 - Via Polenta	5,3	30,7	127,2	12 : 37	12 : 34	12 : 32
281	Collinello	Via Collinello Centro	1,3	32,0	125,9	12 : 39	12 : 36	12 : 34
61	Celletta	Via Settecrociari	5,2	37,2	120,7	12 : 46	12 : 42	12 : 40
211	Salita Via Gualdo	SP 83 - Via Collinello	4,1	41,3	116,6	12 : 55	12 : 51	12 : 48
218	Bertinoro	Via Roma	2,6	43,9	114,0	12 : 58	12 : 54	12 : 51
	<b>-4</b> 41 Inizio 1° giro completo	SP 37 bis - Via Tro Meldola	4,2	48,1	109,8	13 : 03	12 : 59	12 : 55
49	Fratta Terme	Via Loreta	2,2	50,3	107,6	13 : 06	13 : 02	12 : 58
	273 Polenta	SP 83 - Via Polenta	5,3	55,6	102,3	13 : 19	13 : 14	13 : 09
281	Collinello	Via Collinello Centro	1,3	56,9	101,0	13 : 20	13 : 16	13 : 11
61	Celletta	Via Settecrociari	5,2	62,1	95,8	13 : 27	13 : 22	13 : 17
211	Salita Via Gualdo	SP 83 - Via Collinello	4,1	66,2	91,7	13 : 36	13 : 30	13 : 25
218	Bertinoro	Via Roma	2,6	68,8	89,1	13 : 40	13 : 34	13 : 28
	<b>-3</b> 41 Fine 1° giro completo	SP 37 bis - Via Tro Meldola	4,2	73,0	84,9	13 : 45	13 : 39	13 : 33
49	Fratta Terme	Via Loreta	2,2	75,2	82,7	13 : 48	13 : 42	13 : 36
	273 Polenta	SP 83 - Via Polenta	5,3	80,5	77,4	14 : 00	13 : 53	13 : 47
281	Collinello	Via Collinello Centro	1,3	81,8	76,1	14 : 02	13 : 55	13 : 49
61	Celletta	Via Settecrociari	5,2	87,0	70,9	14 : 09	14 : 01	13 : 55
211	Salita Via Gualdo	SP 83 - Via Collinello	4,1	91,1	66,8	14 : 18	14 : 10	14 : 03
218	Bertinoro	Via Roma	2,6	93,7	64,2	14 : 21	14 : 13	14 : 06
	<b>-2</b> 41 Fine 2° giro completo	SP 37 bis - Via Tro Meldola	4,2	97,9	60,0	14 : 26	14 : 18	14 : 11
49	Fratta Terme	Via Loreta	2,2	100,1	57,8	14 : 30	14 : 21	14 : 14
	273 Polenta	SP 83 - Via Polenta	5,3	105,4	52,5	14 : 42	14 : 33	14 : 24
281	Collinello	Via Collinello Centro	1,3	106,7	51,2	14 : 44	14 : 34	14 : 26
61	Celletta	Via Settecrociari	5,2	111,9	46,0	14 : 50	14 : 41	14 : 32
211	Salita Via Gualdo	SP 83 - Via Collinello	4,1	116,0	41,9	14 : 59	14 : 49	14 : 40
218	Bertinoro	Via Roma	2,6	118,6	39,3	15 : 03	14 : 53	14 : 44
	<b>-1</b> 41 Fine 3° giro completo	SP 37 bis - Via Tro Meldola	4,2	122,8	35,1	15 : 08	14 : 58	14 : 48
49	Fratta Terme	Via Loreta	2,2	125,0	32,9	15 : 11	15 : 01	14 : 51
273	Polenta	SP 83 - Via Polenta	5,3	130,3	27,6	15 : 22	15 : 11	15 : 01
281	Collinello	Via Collinello Centro	1,3	131,6	26,3	15 : 24	15 : 13	15 : 03
61	Celletta	Via Settecrociari	5,2	136,8	21,1	15 : 30	15 : 19	15 : 08
211	Salita Via Gualdo	SP 83 - Via Collinello	4,1	140,9	17,0	15 : 39	15 : 27	15 : 16
218	Bertinoro	Via Roma	2,6	143,5	14,4	15 : 42	15 : 30	15 : 19
41	Fine 4° giro - uscita circuito	SP 37 bis - Via Tro Meldola	4,2	147,7	10,2	15 : 47	15 : 35	15 : 24
27	Forlimpopoli - rotatoria	SS 9 - Via Emilia	4,0	151,7	6,2	15 : 52	15 : 40	15 : 28
24	Forlì - rotatoria Tangenziale	SS 9 - Via Roma	4,1	155,8	2,1	15 : 58	15 : 45	15 : 33
	<b>25 FORLI' - Arrivo - Velodromo Glauco Servadei</b>		<b>2,1</b>	<b>157,9</b>	<b>0,0</b>	<b>16 : 00</b>	<b>15 : 47</b>	<b>15 : 35</b>





**FORLÌ'**  
Piazza Saffi



**San Martino  
in Strada**



**FORLÌ'**  
Velodromo Servadei

**Forlimpopoli**

**Fratta Terme**

**Meldola**

**Bertinoro**

**Rocca delle  
Caminante**

**Polenta**

**Celletta**



**POLENTA**

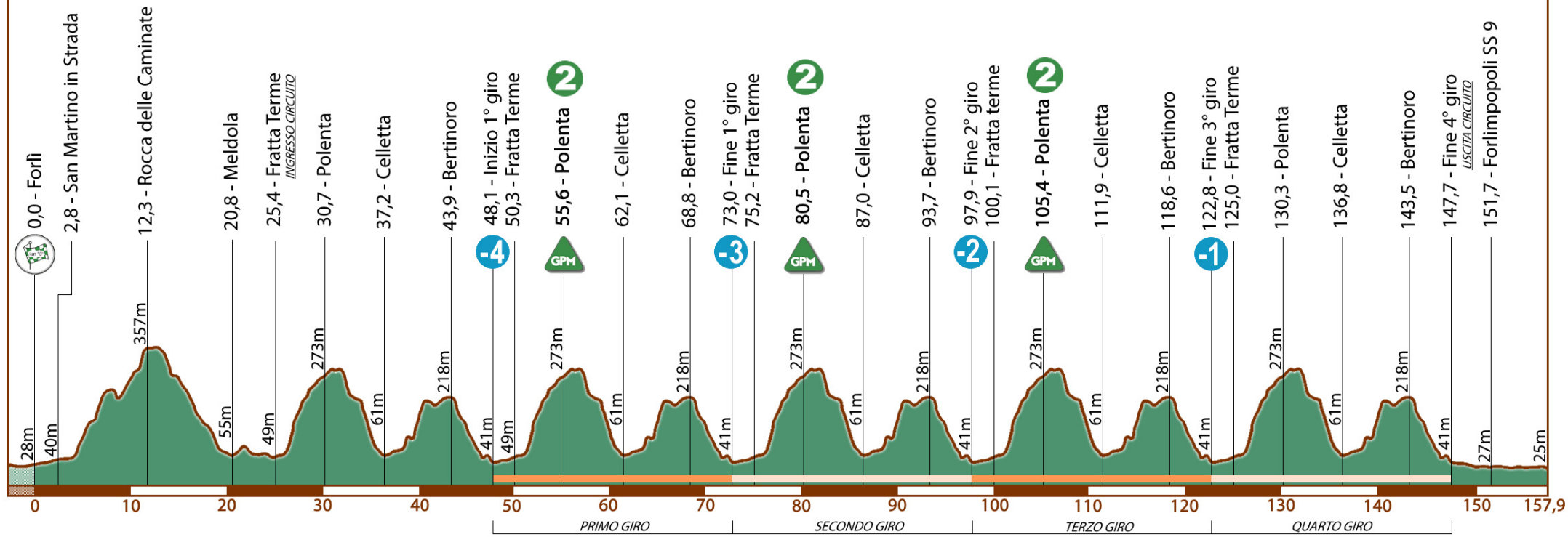




FORLÌ



FORLÌ



PRIMO GIRO

SECONDO GIRO

TERZO GIRO

QUARTO GIRO

















**5<sup>a</sup> tappa - Sabato 23 marzo**













**FORLI' - FORLI'**















**km 157,9**















**TRASFERIMENTO AD ANDATURA CONTROLLATA**

Comune	Alt.	Località	Dettaglio	Strada	Distanza km			Orario di passaggio
					Parz.	Perc.	Da per.	
PROVINCIA DI FORLI'-CESENA					km			
FORLI'	26	<b>FORLI' - PIAZZA SAFFI</b>	<b>Verso Largo de' Calboli - Via Regnoli - INIZIO TRASFERIMENTO</b>	<b>Via Giorgio Regnoli</b>		<b>0,0</b>	<b>2,5</b>	<b>11:40</b>
		Piazza della Vittoria	Tenersi sulla destra della piazza	Piazza della Vittoria	0,8	0,8	1,7	
		Uscire dalla piazza	Proseguire diritto dir. Ravenna, Stadio	Viale Roma	0,2	1,0	1,5	
			 2 <sup>a</sup> uscita - diritto	Viale Roma	0,2	1,2	1,3	
			Semaforo - svolta a destra	Viale Campo di Marte	0,3	1,5	1,0	
			 2 <sup>a</sup> uscita - diritto - intersezione con Via Fratelli Spazzoli	Viale Campo di Marte	0,5	2,0	0,5	
			Semaforo: diritto	Viale Campo di Marte	0,3	2,3	0,2	
	28	<b>FORLI'</b>	<b>Altezza civico 166 - FINE TRASFERIMENTO</b>	<b>Viale Campo di Marte</b>	<b>0,2</b>	<b>2,5</b>	<b>0,0</b>	<b>11:45</b>















PERCORSO DI GARA							Distanze in km			Ora di passaggio		
Comune	Alt.	Località		Dettaglio	Strada	Parz.	Perc.	Da per.	Media km/h			
									37	39	41	
FORLI'	28	FORLI'		Altezza civico 166 - PARTENZA UFFICIALE	Viale Campo di Marte		0,0	157,9	11 : 45	11 : 45	11 : 45	
				2^ uscita - diritto - dir. Predappio	Via Campo degli Svizzeri	0,5	0,5	157,4	11 : 45	11 : 45	11 : 45	
				Svincolo - tenere la sinistra	Via Campo degli Svizzeri	1,2	1,7	156,2	11 : 47	11 : 47	11 : 47	
				1^ uscita - diritto - dir. Predappio	Via Antonio Placucci	0,4	2,1	155,8	11 : 47	11 : 47	11 : 47	
		San Martino in Strada		Stop a sinistra	Viale dell'Appennino	0,7	2,8	155,1	11 : 48	11 : 48	11 : 48	
		Grisignano		Svolta a sinistra allo svincolo - prendere contro mano	Via delle Caminate	1,1	3,9	154,0	11 : 50	11 : 50	11 : 49	
	54			2^ uscita - diritto - dir. Rocca delle Caminate	SP 125 - Via delle Caminate	0,9	4,8	153,1	11 : 51	11 : 51	11 : 51	
				Incrocio con Via Violina - proseguire diritto	SP 125 - Via delle Caminate	1,1	5,9	152,0	11 : 54	11 : 53	11 : 53	
				Fine primo tratto in salita	SP 125 - Via delle Caminate	3,0	8,9	149,0	12 : 01	12 : 00	11 : 59	
PREDAPPIO				Ingresso comune Predappio	SP 125 - Via delle Caminate	0,5	9,4	148,5	12 : 01	12 : 00	12 : 00	
	357	Rocca delle Caminate		Fine salita	SP 125 - Via delle Caminate	2,9	12,3	145,6	12 : 08	12 : 07	12 : 06	
				Incrocio - a sinistra - dir. Meldola	SP 126	0,4	12,7	145,2	12 : 09	12 : 07	12 : 06	
MELDOLA				Ingresso comune Meldola	SP 126	0,3	13,0	144,9	12 : 09	12 : 08	12 : 07	
				Incrocio con Strada Balbate - diritto - inizio discesa	SP 126	0,9	13,9	144,0	12 : 11	12 : 09	12 : 08	
				Tornante sulla destra - prosegue discesa	SP 126	2,6	16,5	141,4	12 : 13	12 : 12	12 : 11	
	83	Fine discesa		Svincolo - svolta a destra - spartitraffico	SP 4 - Viale Primo Maggio	3,0	19,5	138,4	12 : 17	12 : 15	12 : 13	
				Incrocio con Via Pisacane - diritto	SP 4 - Viale Primo Maggio	0,5	20,0	137,9	12 : 17	12 : 16	12 : 14	
				Svolta stretta a sinistra - dir. Centro, Museo	Via Cavour	0,4	20,4	137,5	12 : 18	12 : 16	12 : 15	
		Meldola		Tenere strada principale sulla destra	Piazza Garibaldi	0,3	20,7	137,2	12 : 18	12 : 17	12 : 15	
	55	Meldola		Svolta a destra - Ponte dei Veneziani - dir. Fratta Terme	Via Sbaraglio	0,1	20,8	137,1	12 : 18	12 : 17	12 : 15	
	60	Meldola		Dopo il ponte svolta a sinistra - dir. Cesena	SP 99 - Via Meldola Fratta	0,2	21,0	136,9	12 : 19	12 : 17	12 : 15	
BERTINORO				Incrocio con Via della Barca - tenere la destra	SP 99 - Via Meldola Fratta	2,3	23,3	134,6	12 : 22	12 : 20	12 : 18	
				Ingresso comune di Bertinoro	SP 99 - Via Meldola Fratta	0,4	23,7	134,2	12 : 22	12 : 21	12 : 19	
				Ingresso centro abitato	SP 99 - Via Meldola Fratta	1,1	24,8	133,1	12 : 24	12 : 22	12 : 20	
				Incrocio con Via Deledda - diritto	Via Meldola	0,2	25,0	132,9	12 : 24	12 : 22	12 : 20	
	49	Fratta Terme		Stop: a destra - dir. Polenta - ingresso circuito	Via Loreta	0,4	25,4	132,5	12 : 25	12 : 23	12 : 21	
				Proseguire diritto - dir. Bertinoro, Polenta	SP 83 - Via Polenta Nuova	1,0	26,4	131,5	12 : 26	12 : 24	12 : 22	
				Incrocio con Via Tombetta - tenere la destra	SP 83 - Via Polenta Nuova	1,3	27,7	130,2	12 : 30	12 : 28	12 : 26	
			Incrocio con Via Roncucci - diritto	SP 83 - Via Polenta Nuova	1,3	29,0	128,9	12 : 33	12 : 31	12 : 29		















Comune	Alt.	Località		Dettaglio	Strada	Parz.	Perc.	Da per.	Media km/h		
									37	39	41
BERTINORO				Cartello loc. Polenta	SP 83 - Via Polenta Nuova	1,1	30,1	127,8	12 : 36	12 : 33	12 : 31
				Curva stretta a sinistra - restare su strada principale	SP 83 - Via Polenta	0,2	30,3	127,6	12 : 36	12 : 33	12 : 31
				Chiesa di Polenta	SP 83 - Via Polenta	0,2	30,5	127,4	12 : 37	12 : 34	12 : 31
	273	Polenta		Traguardo GPM	SP 83 - Via Polenta	0,2	30,7	127,2	12 : 37	12 : 34	12 : 32
				Incroccio con Via Tessello: diritto	SP 83 - Via Polenta	0,7	31,4	126,5	12 : 38	12 : 35	12 : 33
		Collinello		Svolta a destra - dir. Paderno	Via Collinello Centro	0,4	31,8	126,1	12 : 39	12 : 36	12 : 33
	281	Collinello		Centro abitato	Via Collinello Centro	0,2	32,0	125,9	12 : 39	12 : 36	12 : 34
CESENA				Ingresso comune Cesena - cartello loc. Paderno	Strada Comunale Paderno	1,2	33,2	124,7	12 : 40	12 : 37	12 : 35
				Fine discesa ripida - curva a sinistra per restare su strada principale	Strada Comunale Paderno	2,8	36,0	121,9	12 : 44	12 : 41	12 : 38
				Stop: incrocio a sinistra	Via Settecrociari	0,7	36,7	121,2	12 : 45	12 : 42	12 : 39
	61	Celletta		Centro abitato - 3 spartitraffico	Via Settecrociari	0,5	37,2	120,7	12 : 46	12 : 42	12 : 40
				Svolta a sinistra - dir. Lizzano	Via Lizzano	0,3	37,5	120,4	12 : 46	12 : 43	12 : 40
				Incroccio - proseguire diritto	Via Casalecchio di Lizzano	0,2	37,7	120,2	12 : 46	12 : 43	12 : 40
				Doppia curva, quindi tenere la destra all'incrocio	Via Gualda	1,6	39,3	118,6	12 : 50	12 : 46	12 : 43
BERTINORO	90			Tratto in discesa con strettoia sul ponticello - ingresso comune Bertinoro	Via Gualdo	0,6	39,9	118,0	12 : 50	12 : 47	12 : 44
	211	Salita Via Gualdo		Stop: a destra - fine salita	SP 83 - Via Collinello	1,4	41,3	116,6	12 : 55	12 : 51	12 : 48
				Incroccio: a sinistra - dir. Bertinoro	SP 65 - Via Gamberone	0,6	41,9	116,0	12 : 55	12 : 52	12 : 48
				Cartello loc. Bertinoro	SP 65 - Via Gamberone	1,0	42,9	115,0	12 : 57	12 : 53	12 : 50
	218	Bertinoro		Incroccio: diritto verso il centro - strettoia	Via Roma	1,0	43,9	114,0	12 : 58	12 : 54	12 : 51
		Bertinoro		Tenere la destra - uscirà dal centro storico	Via Aurelio Saffi	0,2	44,1	113,8	12 : 58	12 : 55	12 : 51
		Bertinoro		Proseguire diritto verso il senso vietato	Via Cavour	0,2	44,3	113,6	12 : 59	12 : 55	12 : 51
		Bertinoro		Fine senso vietato - proseguire diritto	Via Cavour	0,2	44,5	113,4	12 : 59	12 : 55	12 : 52
				Incroccio con Via Colombarone - diritto	SP 65 - Via Cavour	0,1	44,6	113,3	12 : 59	12 : 55	12 : 52
				Allo svincolo tenere la sinistra sulla strada principale - dir. Forlimpopoli	SP 39 - Via Cellaimo	0,1	44,7	113,2	12 : 59	12 : 55	12 : 52
				Svolta stretta a sinistra - dir. Fratta Terme	SP 100 - Via Maestrina	1,9	46,6	111,3	13 : 01	12 : 57	12 : 54
				Incroccio con via Ausa - tenere la destra	SP 100 - Via Maestrina	0,7	47,3	110,6	13 : 02	12 : 58	12 : 54











Comune	Alt.	Località		Dettaglio	Strada	Parz.	Perc.	Da per.	Media km/h		
									37	39	41
BERTINORO	41	INIZIO 1° GIRO COMPLETO		Incrocio: a sinistra - dir. Fratta Terme - inizio 1° giro completo del circuito	SP 37bis - Via Trò Meldola	0,8	48,1	109,8	13 : 03	12 : 59	12 : 55
				Inizio centro abitato di Fratta terme	SP 37bis - Via Trò Meldola	1,7	49,8	108,1	13 : 06	13 : 02	12 : 58
	49	Fratta Terme		Incrocio con SP 99 - diritto - dir. Polenta	Via Loreta	0,5	50,3	107,6	13 : 06	13 : 02	12 : 58
				Proseguire diritto - dir. Bertinoro, Polenta	SP 83 - Via Polenta Nuova	1,0	51,3	106,6	13 : 08	13 : 04	13 : 00
				Incrocio con Via Tombetta - tenere la destra	SP 83 - Via Polenta Nuova	1,3	52,6	105,3	13 : 12	13 : 07	13 : 03
				Incrocio con Via Roncucci - diritto	SP 83 - Via Polenta Nuova	1,3	53,9	104,0	13 : 15	13 : 10	13 : 06
				Cartello loc. Polenta	SP 83 - Via Polenta Nuova	1,1	55,0	102,9	13 : 17	13 : 12	13 : 08
				Curva stretta a sinistra - restare su strada principale	SP 83 - Via Polenta	0,2	55,2	102,7	13 : 18	13 : 13	13 : 09
				Chiesa di Polenta	SP 83 - Via Polenta	0,2	55,4	102,5	13 : 18	13 : 13	13 : 09
	273	Polenta		Traguardo GPM	SP 83 - Via Polenta	0,2	55,6	102,3	13 : 19	13 : 14	13 : 09
				Incrocio con Via Tessello: diritto	SP 83 - Via Polenta	0,7	56,3	101,6	13 : 20	13 : 15	13 : 10
	Collinello		Svolta a destra - dir. Paderno	Via Collinello Centro	0,4	56,7	101,2	13 : 20	13 : 15	13 : 11	
281	Collinello		Centro abitato	Via Collinello Centro	0,2	56,9	101,0	13 : 20	13 : 16	13 : 11	
CESENA				Ingresso comune Cesena - cartello loc. Paderno	Strada Comunale Paderno	1,2	58,1	99,8	13 : 22	13 : 17	13 : 12
				Fine discesa ripida - curva a sinistra per restare su strada principale	Strada Comunale Paderno	2,8	60,9	97,0	13 : 26	13 : 20	13 : 16
				Stop: incrocio a sinistra	Via Settecrociari	0,7	61,6	96,3	13 : 26	13 : 21	13 : 16
	61	Celletta		Centro abitato - 3 spartitraffico	Via Settecrociari	0,5	62,1	95,8	13 : 27	13 : 22	13 : 17
CESENA				Svolta a sinistra - dir. Lizzano	Via Lizzano	0,3	62,4	95,5	13 : 28	13 : 22	13 : 18
				Incrocio - proseguire diritto	Via Casalecchio di Lizzano	0,2	62,6	95,3	13 : 28	13 : 23	13 : 18
BERTINORO				Doppia curva, quindi tenere la destra all'incrocio	Via Gualda	1,6	64,2	93,7	13 : 31	13 : 26	13 : 21
	90			Tratto in discesa con strettoia sul ponticello - ingresso comune Bertinoro	Via Gualdo	0,6	64,8	93,1	13 : 32	13 : 27	13 : 22
	211	Salita Via Gualdo		Stop: a destra - fine salita	SP 83 - Via Collinello	1,4	66,2	91,7	13 : 36	13 : 30	13 : 25
				Incrocio: a sinistra - dir. Bertinoro	SP 65 - Via Gamberone	0,6	66,8	91,1	13 : 37	13 : 31	13 : 26
				Cartello loc. Bertinoro	SP 65 - Via Gamberone	1,0	67,8	90,1	13 : 38	13 : 32	13 : 27
	218	Bertinoro		Incrocio: diritto verso il centro - strettoia	Via Roma	1,0	68,8	89,1	13 : 40	13 : 34	13 : 28
		Bertinoro		Tenere la destra - uscirà dal centro storico	Via Aurelio Saffi	0,2	69,0	88,9	13 : 40	13 : 34	13 : 29
		Bertinoro		Proseguire diritto verso il senso vietato	Via Cavour	0,2	69,2	88,7	13 : 40	13 : 34	13 : 29
		Bertinoro		Fine senso vietato - proseguire diritto	Via Cavour	0,2	69,4	88,5	13 : 40	13 : 35	13 : 29
				Incrocio con Via Colombarone - diritto	SP 65 - Via Cavour	0,1	69,5	88,4	13 : 41	13 : 35	13 : 29
			Allo svincolo tenere la sinistra sulla strada principale - dir. Forlimpopoli	SP 39 - Via Cellaimo	0,1	69,6	88,3	13 : 41	13 : 35	13 : 29	
			Svolta stretta a sinistra - dir. Fratta Terme	SP 100 - Via Maestrina	1,9	71,5	86,4	13 : 43	13 : 37	13 : 31	

Comune	Alt.	Località		Dettaglio	Strada	Parz.	Perc.	Da per.	Media km/h		
									37	39	41
BERTINORO				Incrocio con via Ausa - tenere la destra	SP 100 - Via Maestrina	0,7	72,2	85,7	13 : 44	13 : 38	13 : 32
	41	INIZIO 2° GIRO COMPLETO		Incrocio: a sinistra - dir. Fratta Terme - inizio 2° giro completo del circuito	SP 37bis - Via Trò Meldola	0,8	73,0	84,9	13 : 45	13 : 39	13 : 33
				Inizio centro abitato di Fratta terme	SP 37bis - Via Trò Meldola	1,7	74,7	83,2	13 : 47	13 : 41	13 : 35
	49	Fratta Terme		Incrocio con SP 99 - diritto - dir. Polenta	Via Loreta	0,5	75,2	82,7	13 : 48	13 : 42	13 : 36
				Proseguire diritto - dir. Bertinoro, Polenta	SP 83 - Via Polenta Nuova	1,0	76,2	81,7	13 : 49	13 : 43	13 : 37
				Incrocio con Via Tombetta - tenere la destra	SP 83 - Via Polenta Nuova	1,3	77,5	80,4	13 : 53	13 : 47	13 : 41
				Incrocio con Via Roncucci - diritto	SP 83 - Via Polenta Nuova	1,3	78,8	79,1	13 : 56	13 : 50	13 : 44
				Cartello loc. Polenta	SP 83 - Via Polenta Nuova	1,1	79,9	78,0	13 : 59	13 : 52	13 : 46
				Curva stretta a sinistra - restare su strada principale	SP 83 - Via Polenta	0,2	80,1	77,8	13 : 59	13 : 52	13 : 46
				Chiesa di Polenta	SP 83 - Via Polenta	0,2	80,3	77,6	14 : 00	13 : 53	13 : 47
	273	Polenta		Traguardo GPM	SP 83 - Via Polenta	0,2	80,5	77,4	14 : 00	13 : 53	13 : 47
				Incrocio con Via Tessello: diritto	SP 83 - Via Polenta	0,7	81,2	76,7	14 : 01	13 : 54	13 : 48
		Collinello		Svolta a destra - dir. Paderno	Via Collinello Centro	0,4	81,6	76,3	14 : 02	13 : 55	13 : 48
281	Collinello		Centro abitato	Via Collinello Centro	0,2	81,8	76,1	14 : 02	13 : 55	13 : 49	
CESENA				Ingresso comune Cesena - cartello loc. Paderno	Strada Comunale Paderno	1,2	83,0	74,9	14 : 04	13 : 56	13 : 50
				Fine discesa ripida - curva a sinistra per restare su strada principale	Strada Comunale Paderno	2,8	85,8	72,1	14 : 07	14 : 00	13 : 53
				Stop: incrocio a sinistra	Via Settecrociari	0,7	86,5	71,4	14 : 08	14 : 01	13 : 54
	61	Celletta		Centro abitato - 3 spartitraffico	Via Settecrociari	0,5	87,0	70,9	14 : 09	14 : 01	13 : 55
				Svolta a sinistra - dir. Lizzano	Via Lizzano	0,3	87,3	70,6	14 : 09	14 : 02	13 : 55
				Incrocio - proseguire diritto	Via Casalecchio di Lizzano	0,2	87,5	70,4	14 : 10	14 : 02	13 : 55
BERTINORO				Doppia curva, quindi tenere la destra all'incrocio	Via Gualda	1,6	89,1	68,8	14 : 13	14 : 05	13 : 58
	90			Tratto in discesa con strettoia sul ponticello - ingresso comune Bertinoro	Via Gualdo	0,6	89,7	68,2	14 : 14	14 : 06	13 : 59
	211	Salita Via Gualdo		Stop: a destra - fine salita	SP 83 - Via Collinello	1,4	91,1	66,8	14 : 18	14 : 10	14 : 03
				Incrocio: a sinistra - dir. Bertinoro	SP 65 - Via Gamberone	0,6	91,7	66,2	14 : 18	14 : 11	14 : 03
				Cartello loc. Bertinoro	SP 65 - Via Gamberone	1,0	92,7	65,2	14 : 20	14 : 12	14 : 05
	218	Bertinoro		Incrocio: diritto verso il centro - strettoia	Via Roma	1,0	93,7	64,2	14 : 21	14 : 13	14 : 06
		Bertinoro		Tenere la destra - uscita dal centro storico	Via Aurelio Saffi	0,2	93,9	64,0	14 : 22	14 : 14	14 : 06
		Bertinoro		Proseguire diritto verso il senso vietato	Via Cavour	0,2	94,1	63,8	14 : 22	14 : 14	14 : 07
		Bertinoro		Fine senso vietato - proseguire diritto	Via Cavour	0,2	94,3	63,6	14 : 22	14 : 14	14 : 07
				Incrocio con Via Colombarone - diritto	SP 65 - Via Cavour	0,1	94,4	63,5	14 : 22	14 : 14	14 : 07
			Allo svincolo tenere la sinistra sulla strada principale - dir. Forlimpopoli	SP 39 - Via Cellaimo	0,1	94,5	63,4	14 : 22	14 : 14	14 : 07	

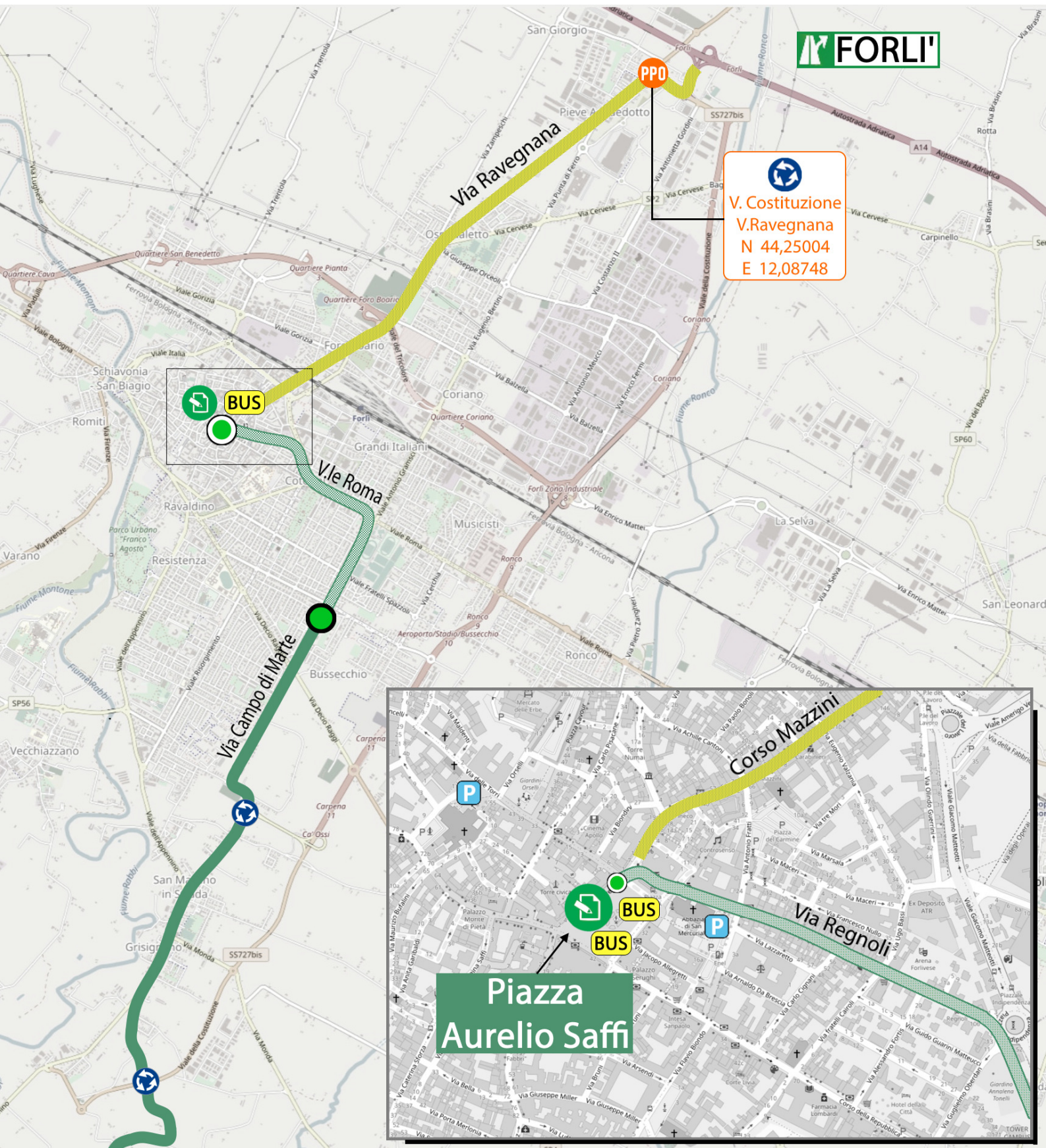


Comune	Alt.	Località		Dettaglio	Strada	Parz.	Perc.	Da per.	Media km/h		
									37	39	41
BERTINORO				Svolta stretta a sinistra - dir. Fratta Terme	SP 100 - Via Maestrina	1,9	96,4	61,5	14 : 24	14 : 16	14 : 09
				Incrocio con via Ausa - tenere la destra	SP 100 - Via Maestrina	0,7	97,1	60,8	14 : 25	14 : 17	14 : 10
	41	<b>INIZIO 3° GIRO COMPLETO</b>		<b>Incrocio: a sinistra - dir. Fratta Terme - inizio 3° giro completo del circuito</b>	<b>SP 37bis - Via Trò Meldola</b>	<b>0,8</b>	<b>97,9</b>	<b>60,0</b>	<b>14 : 26</b>	<b>14 : 18</b>	<b>14 : 11</b>
				Inizio centro abitato di Fratta terme	SP 37bis - Via Trò Meldola	1,7	99,6	58,3	14 : 29	14 : 20	14 : 13
	49	Fratta Terme		Incrocio con SP 99 - diritto - dir. Polenta	Via Loreta	0,5	100,1	57,8	14 : 30	14 : 21	14 : 14
				Proseguire diritto - dir. Bertinoro, Polenta	SP 83 - Via Polenta Nuova	1,0	101,1	56,8	14 : 31	14 : 23	14 : 15
				Incrocio con Via Tombetta - tenere la destra	SP 83 - Via Polenta Nuova	1,3	102,4	55,5	14 : 35	14 : 26	14 : 18
				Incrocio con Via Roncucci - diritto	SP 83 - Via Polenta Nuova	1,3	103,7	54,2	14 : 38	14 : 29	14 : 21
				Cartello loc. Polenta	SP 83 - Via Polenta Nuova	1,1	104,8	53,1	14 : 40	14 : 31	14 : 23
				Curva stretta a sinistra - restare su strada principale	SP 83 - Via Polenta	0,2	105,0	52,9	14 : 41	14 : 32	14 : 24
				Chiesa di Polenta	SP 83 - Via Polenta	0,2	105,2	52,7	14 : 41	14 : 32	14 : 24
	273	Polenta		Traguardo GPM	SP 83 - Via Polenta	0,2	105,4	52,5	14 : 42	14 : 33	14 : 24
				Incrocio con Via Tessello: diritto	SP 83 - Via Polenta	0,7	106,1	51,8	14 : 43	14 : 34	14 : 25
		Collinello		Svolta a destra - dir. Paderno	Via Collinello Centro	0,4	106,5	51,4	14 : 43	14 : 34	14 : 26
281	Collinello		Centro abitato	Via Collinello Centro	0,2	106,7	51,2	14 : 44	14 : 34	14 : 26	
CESENA				Ingresso comune Cesena - cartello loc. Paderno	Strada Comunale Paderno	1,2	107,9	50,0	14 : 45	14 : 36	14 : 28
				Fine discesa ripida - curva a sinistra per restare su strada principale	Strada Comunale Paderno	2,8	110,7	47,2	14 : 49	14 : 39	14 : 31
				Stop: incrocio a sinistra	Via Settecrociari	0,7	111,4	46,5	14 : 50	14 : 40	14 : 32
	61	Celletta		Centro abitato - 3 spartitraffico	Via Settecrociari	0,5	111,9	46,0	14 : 50	14 : 41	14 : 32
				Svolta a sinistra - dir. Lizzano	Via Lizzano	0,3	112,2	45,7	14 : 51	14 : 41	14 : 33
				Incrocio - proseguire diritto	Via Casalecchio di Lizzano	0,2	112,4	45,5	14 : 51	14 : 42	14 : 33
BERTINORO				Doppia curva, quindi tenere la destra all'incrocio	Via Gualda	1,6	114,0	43,9	14 : 55	14 : 45	14 : 36
	90			Tratto in discesa con strettoia sul ponticello - ingresso comune Bertinoro	Via Gualdo	0,6	114,6	43,3	14 : 55	14 : 46	14 : 37
	211	Salita Via Gualdo		Stop: a destra - fine salita	SP 83 - Via Collinello	1,4	116,0	41,9	14 : 59	14 : 49	14 : 40
				Incrocio: a sinistra - dir. Bertinoro	SP 65 - Via Gamberone	0,6	116,6	41,3	15 : 00	14 : 50	14 : 41
				Cartello loc. Bertinoro	SP 65 - Via Gamberone	1,0	117,6	40,3	15 : 02	14 : 51	14 : 42
	218	Bertinoro		Incrocio: diritto verso il centro - strettoia	Via Roma	1,0	118,6	39,3	15 : 03	14 : 53	14 : 44
		Bertinoro		Tenere la destra - uscirà dal centro storico	Via Aurelio Saffi	0,2	118,8	39,1	15 : 03	14 : 53	14 : 44
		Bertinoro		Proseguire diritto verso il senso vietato	Via Cavour	0,2	119,0	38,9	15 : 03	14 : 53	14 : 44
	Bertinoro		Fine senso vietato - proseguire diritto	Via Cavour	0,2	119,2	38,7	15 : 04	14 : 53	14 : 44	
			Incrocio con Via Colombarone - diritto	SP 65 - Via Cavour	0,1	119,3	38,6	15 : 04	14 : 54	14 : 44	

Comune	Alt.	Località		Dettaglio	Strada	Parz.	Perc.	Da per.	Media km/h		
									37	39	41
BERTINORO				Allo svincolo tenere la sinistra sulla strada principale - dir. Forlimpopoli	SP 39 - Via Cellaimo	0,1	119,4	38,5	15 : 04	14 : 54	14 : 45
				Svolta stretta a sinistra - dir. Fratta Terme	SP 100 - Via Maestrina	1,9	121,3	36,6	15 : 06	14 : 56	14 : 46
				Incrocio con via AUSA - tenere la destra	SP 100 - Via Maestrina	0,7	122,0	35,9	15 : 07	14 : 56	14 : 47
	41	INIZIO 4° GIRO COMPLETO		<b>Incrocio: a sinistra - dir. Fratta Terme - inizio 4° e ultimo giro completo del circuito</b>	<b>SP 37bis - Via Trò Meldola</b>	<b>0,8</b>	<b>122,8</b>	<b>35,1</b>	<b>15 : 08</b>	<b>14 : 58</b>	<b>14 : 48</b>
				Inizio centro abitato di Fratta terme	SP 37bis - Via Trò Meldola	1,7	124,5	33,4	15 : 11	15 : 00	14 : 50
	49	Fratta Terme		Incrocio con SP 99 - diritto - dir. Polenta	Via Loreta	0,5	125,0	32,9	15 : 11	15 : 01	14 : 51
				Proseguire diritto - dir. Bertinoro, Polenta	SP 83 - Via Polenta Nuova	1,0	126,0	31,9	15 : 13	15 : 02	14 : 52
				Incrocio con Via Tombetta - tenere la destra	SP 83 - Via Polenta Nuova	1,3	127,3	30,6	15 : 16	15 : 05	14 : 55
				Incrocio con Via Roncucci - diritto	SP 83 - Via Polenta Nuova	1,3	128,6	29,3	15 : 19	15 : 08	14 : 58
				Cartello loc. Polenta	SP 83 - Via Polenta Nuova	1,1	129,7	28,2	15 : 21	15 : 10	15 : 00
				Curva stretta a sinistra - restare su strada principale	SP 83 - Via Polenta	0,2	129,9	28,0	15 : 21	15 : 10	15 : 00
				Chiesa di Polenta	SP 83 - Via Polenta	0,2	130,1	27,8	15 : 22	15 : 11	15 : 01
	273	Polenta		Traguardo GPM	SP 83 - Via Polenta	0,2	130,3	27,6	15 : 22	15 : 11	15 : 01
				Incrocio con Via Tessello: diritto	SP 83 - Via Polenta	0,7	131,0	26,9	15 : 23	15 : 12	15 : 02
		Collinello		Svolta a destra - dir. Paderno	Via Collinello Centro	0,4	131,4	26,5	15 : 24	15 : 13	15 : 03
281	Collinello		Centro abitato	Via Collinello Centro	0,2	131,6	26,3	15 : 24	15 : 13	15 : 03	
CESENA				Ingresso comune Cesena - cartello loc. Paderno	Strada Comunale Paderno	1,2	132,8	25,1	15 : 26	15 : 14	15 : 04
				Fine discesa ripida - curva a sinistra per restare su strada principale	Strada Comunale Paderno	2,8	135,6	22,3	15 : 29	15 : 17	15 : 07
				Stop: incrocio a sinistra	Via Settecrociari	0,7	136,3	21,6	15 : 30	15 : 18	15 : 08
	61	Celletta		Centro abitato - 3 spartitraffico	Via Settecrociari	0,5	136,8	21,1	15 : 30	15 : 19	15 : 08
				Svolta a sinistra - dir. Lizzano	Via Lizzano	0,3	137,1	20,8	15 : 31	15 : 19	15 : 09
				Incrocio - proseguire diritto	Via Casalecchio di Lizzano	0,2	137,3	20,6	15 : 31	15 : 20	15 : 09
				Doppia curva, quindi tenere la destra all'incrocio	Via Gualda	1,6	138,9	19,0	15 : 35	15 : 23	15 : 12
BERTINORO	90			Tratto in discesa con strettoia sul ponticello - ingresso comune Bertinoro	Via Gualdo	0,6	139,5	18,4	15 : 35	15 : 23	15 : 13
	211	Salita Via Gualdo		Stop: a destra - fine salita	SP 83 - Via Collinello	1,4	140,9	17,0	15 : 39	15 : 27	15 : 16
				Incrocio: a sinistra - dir. Bertinoro	SP 65 - Via Gamberone	0,6	141,5	16,4	15 : 40	15 : 28	15 : 17
				Cartello loc. Bertinoro	SP 65 - Via Gamberone	1,0	142,5	15,4	15 : 41	15 : 29	15 : 18
	218	Bertinoro		Incrocio: diritto verso il centro - strettoia	Via Roma	1,0	143,5	14,4	15 : 42	15 : 30	15 : 19
		Bertinoro		Tenere la destra - uscirà dal centro storico	Via Aurelio Saffi	0,2	143,7	14,2	15 : 43	15 : 30	15 : 19
		Bertinoro		Proseguire diritto verso il senso vietato	Via Cavour	0,2	143,9	14,0	15 : 43	15 : 31	15 : 20
	Bertinoro		Fine senso vietato - proseguire diritto	Via Cavour	0,2	144,1	13,8	15 : 43	15 : 31	15 : 20	

Comune	Alt.	Località		Dettaglio	Strada	Parz.	Perc.	Da per.	Media km/h		
									37	39	41
BERTINORO				Incrocio con Via Colombarone - diritto	SP 65 - Via Cavour	0,1	144,2	13,7	15 : 43	15 : 31	15 : 20
				Allo svincolo tenere la sinistra sulla strada principale - dir. Forlimpopoli	SP 39 - Via Cellaimo	0,1	144,3	13,6	15 : 43	15 : 31	15 : 20
				Svolta stretta a sinistra - dir. Fratta Terme	SP 100 - Via Maestrina	1,9	146,2	11,7	15 : 45	15 : 33	15 : 22
				Incrocio con via Ausa - tenere la destra	SP 100 - Via Maestrina	0,7	146,9	11,0	15 : 46	15 : 34	15 : 23
	<b>41</b>	<b>USCITA CIRCUITO</b>		<b>Incrocio: a destra - dir. Forlimpopoli - fine 4° e ultimo giro del circuito</b>	<b>SP 37bis - Via Trò Meldola</b>	<b>0,8</b>	<b>147,7</b>	<b>10,2</b>	<b>15 : 47</b>	<b>15 : 35</b>	<b>15 : 24</b>
FORLIMPOPOLI				Ingresso comune Forlimpopoli		0,1	147,8	10,1	15 : 47	15 : 35	15 : 24
	38	Selbagnone		1^ uscita - a destra - dir. Forlì	SP 37 - Via Meldola	0,7	148,5	9,4	15 : 48	15 : 36	15 : 25
				2^ uscita - diritto - dir. Forlì	SP 37 - Via Meldola	0,6	149,1	8,8	15 : 49	15 : 37	15 : 25
				2^ uscita - diritto - dir. Forlì	SP 37 - Via Meldola	1,7	150,8	7,1	15 : 51	15 : 39	15 : 27
	27	Immissione SS 9		3^ uscita - a sinistra - dir. Forlì	SS 9 - Via Emilia	0,9	151,7	6,2	15 : 52	15 : 40	15 : 28
FORLI'				Ingresso comune di Forlì	SS 9 - Via Emilia	1,1	152,8	5,1	15 : 54	15 : 41	15 : 30
				2^ uscita - diritto - dir. Forlì	SS 9 - Via Roma	0,6	153,4	4,5	15 : 55	15 : 42	15 : 30
				2^ uscita - diritto - dir. Forlì	SS 9 - Via Roma	1,1	154,5	3,4	15 : 56	15 : 43	15 : 31
	24	Ronco		2^ uscita - diritto - rotatoria per aeroporto	SS 9 - Via Roma	0,6	155,1	2,8	15 : 57	15 : 44	15 : 32
	24			2^ uscita - diritto - rotatoria tangenziale	SS 9 - Via Roma	0,7	155,8	2,1	15 : 58	15 : 45	15 : 33
				Piazzale caduti di Nassiriya - diritto	SS 9 - Via Roma	0,6	156,4	1,5	15 : 58	15 : 45	15 : 34
	25	Ingresso Velodromo		Svolta stretta a sinistra - ingresso stradello stadio	SS 9 - Via Roma	0,5	156,9	1,0	15 : 59	15 : 46	15 : 34
				Ingresso pista velodromo - percorrere un giro e mezzo	Velodromo Servadei	0,5	157,4	0,5	16 : 00	15 : 47	15 : 35
	<b>25</b>	<b>FORLI'</b>		<b>ARRIVO - Velodromo Glauco Servadei</b>	<b>Velodromo Servadei</b>	<b>0,5</b>	<b>157,9</b>	<b>0,0</b>	<b>16 : 00</b>	<b>15 : 47</b>	<b>15 : 35</b>





**FORLÌ**

  
V. Costituzione  
V. Ravegnana  
N 44,25004  
E 12,08748

 **BUS**

**Piazza  
Aurelio Saffi**





# Velodromo G. Servadei



**BUS**



**2**



**3**

**4**

**5**

Grandi Italiani

Forlì Zona Industriale

La Selva

Aeroporto/Stadio/Bussecchio 10

Ronco 9

Ferrovia Bologna - Ancona

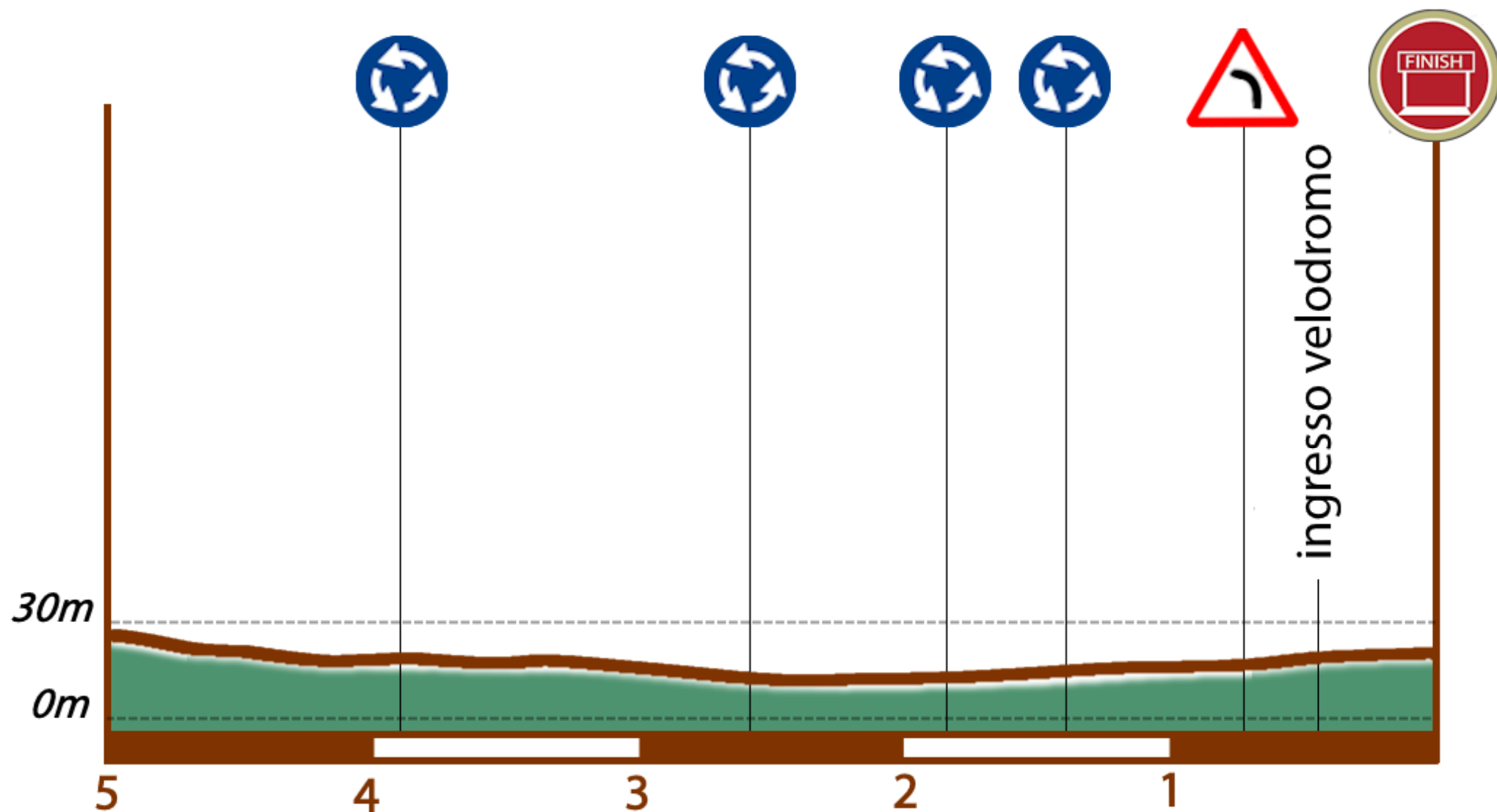
SS727bis

Aeroporto Luigi Ridolfi

Viale Bidentone

Via Emilia per Forlì

# FORLI' Velodromo Servadei







Viale Roma

Via Campo di Marte

Via Piancastelli

500 m

P

P

Q

A

Velodromo G. Servadei

Sottopasso uscita

DEVIAZIONE AMMIRAGLIE

1

BUS

BUS

BUS

Centro Polisportivo Comunale "Carlo Gotti"

Parco Francesca Morvillo

Centro commerciale MP

Palestra WF

Q8

Pizzeria

Giardino Giuseppe Ricci

Via Aspini

Via Pina Magnani

Via Domenico Matteucci

Via G. B. Bonucci

Via Pietro Bandini

Via Pietro Romagnoli

Via Cerchia

Viale Fratelli Spazzoli

Viale Fratelli Spazzoli

Viale Fratelli Spazzoli